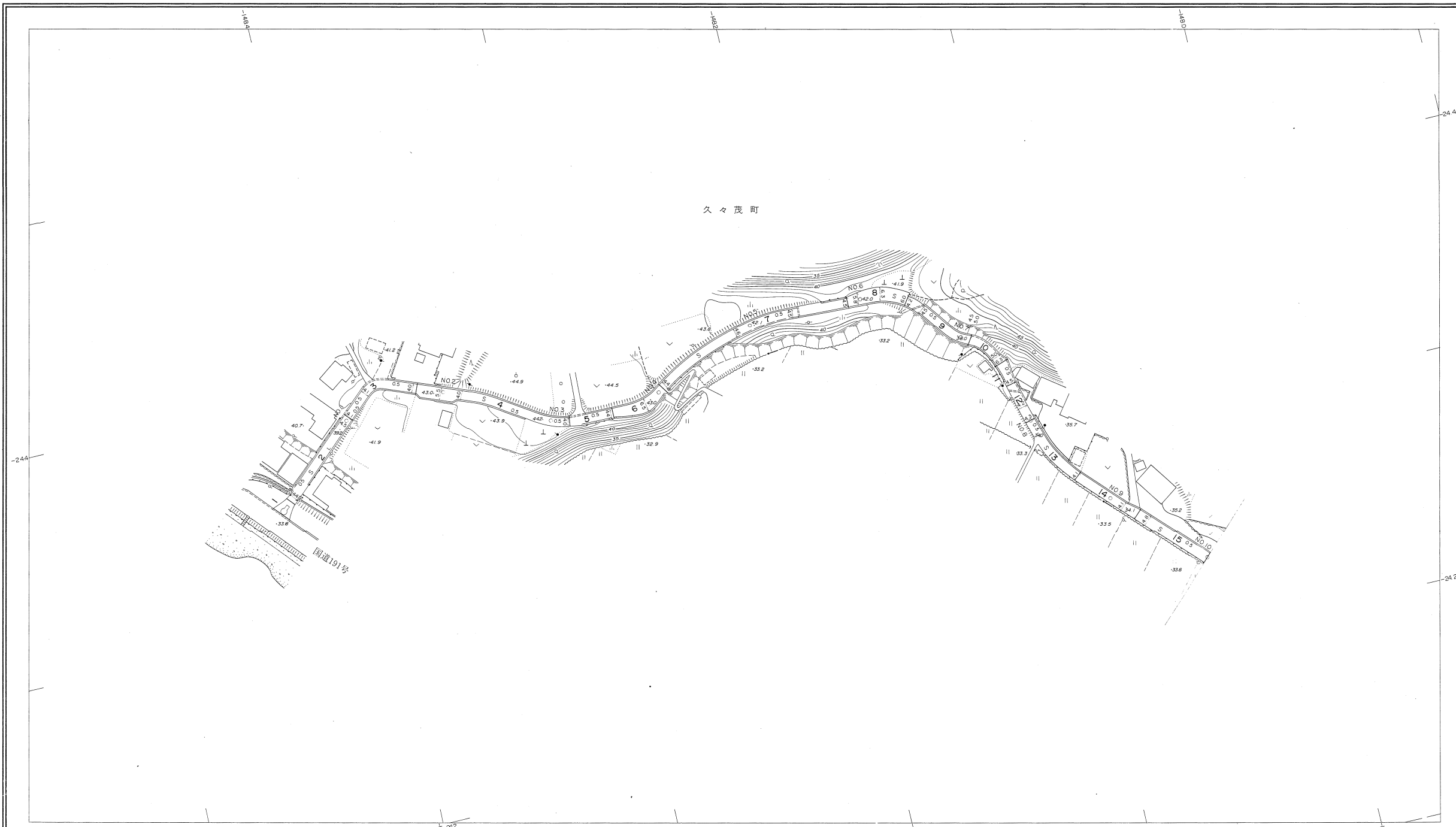
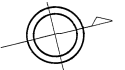


# 益田市道路現況平面図(台帳図)

8-13宮原堂河内線 1/2

行政区画

島根県  
益田市

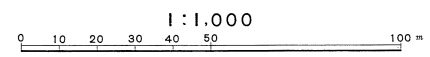


勾配	12.4%										6.4%										2.0%										2.4%										2.0%										0.0%										7.8%										8.0%										0.0%										1.0%																			
幅員	9.0										4.5										5.5										4.0										5.0										4.6										5.8										4.5										4.2										4.1										4.6									
距離	0.0										50.0										100.0										150.0										200.0										250.0										300.0										350.0										400.0										450.0										500.0									
曲線	R=8										R=26										R=26										R=24										R=20																																																																					
路面																																																																																																														

益  
田  
市

株式会社バスコ調製

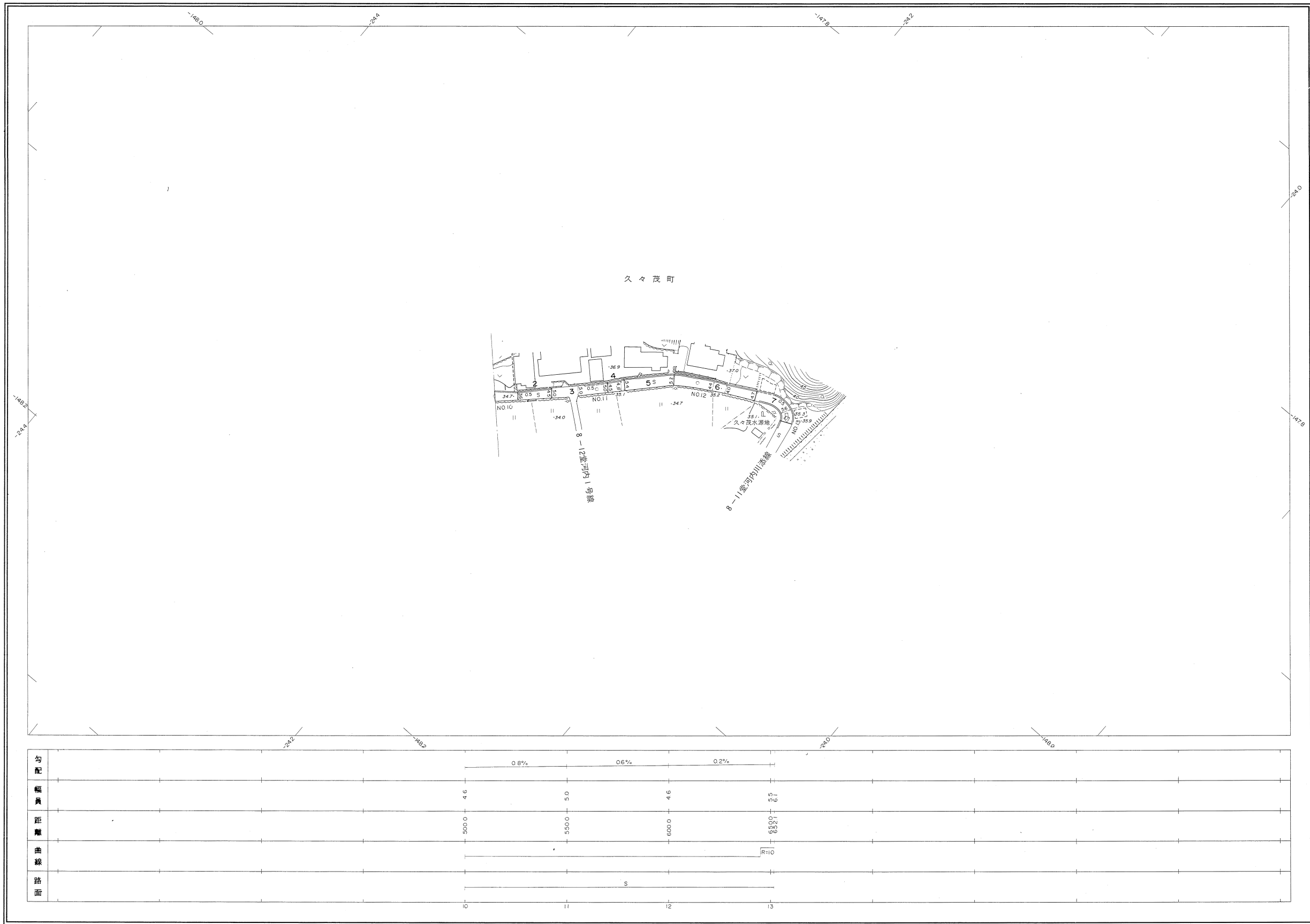
撮影 平成 8 年 11 月  
測図 平成 9 年 2 月オートグラフ A7, ステレオプロッター A8  
座標系 岡山系  
等高線間隔 1 m



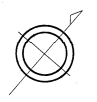
この地図は、建設省国土地理院長の承認を得て、同院所管の測量標及び測量成果(基準点)を使用して調製したものである。  
(承認番号) 昭58.中公第 83 号

# 益田市道路現況平面図(台帳図)

8-13宮原堂河内線 2/2



行政区画  
高根県  
益田市

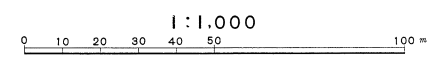


勾配		0.8%	0.6%	0.2%	
幅員		4.6	5.0	4.6	5.5 6.1
距離		500.0	550.0	600.0	650.0 652.1
曲線					R=10
路面			S		
		10	11	12	13

株式会社バスコ調製

益  
田  
市

撮影 平成 8 年 11 月  
測 図 平成 9 年 2 月オートグラフ A7、ステレオプロッター A8  
座標系 旧国測  
等高線間隔 1 m



この地図は、建設省国土地理院長の承認を得て、同院所管の測量標及び測量成果(基準点)を使用して調製したものである。  
(承認番号)昭58.中公第 83 号