

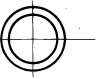
益田市道路現況平面図(台帳図)

8-14茂直線 1/2

昭和六十年十月三十一日調製



行政区画
島根県
益田市




勾配	0.2%	0.0%	0.8%	2.2%	2.8%	3.4%	2.0%	6.2%	6.6%	2.0%	6.0%
幅員	3.3	2.8	3.2	3.7	5.0	4.0	4.2	3.6	3.2	3.6	3.6
距離	0.0	500	1000	1500	2000	2500	3000	3500	4000	4500	5000
曲線	R=20	R=20	R=20	R=15	R=10	R=20					
路面		S			C		S				
	1	2	3	4	5	6	7	8	9	10	

株式会社パスコ調製

益
田
市

撮影 昭和 59 年 5 月
測 図 昭和 60 年 10 月オートグラフ A7、ステレオプロッター A8

座標系 第三系
等高線間隔 1m



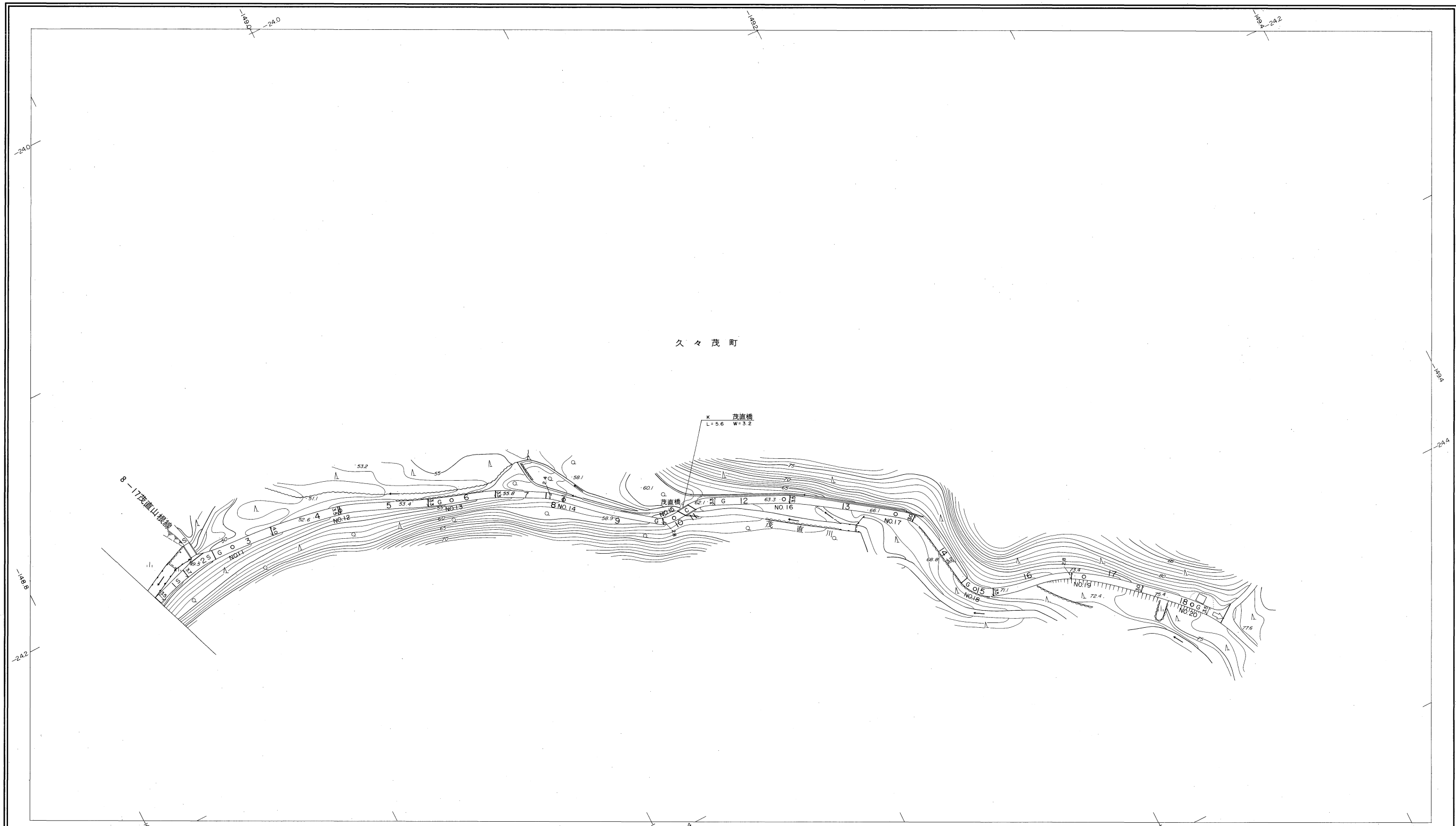
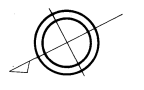
この地図は、建設省国土地理院長の承認を得て、同院所管の測量標及び測量成果(基準点)を使用して調製したものである。
(承認番号) 昭58. 中公第 83 号

益田市道路現況平面図(台帳図)

8-14茂直線 2/2

昭和六十年十月三十一日調製

行政区画
島根県
益田市



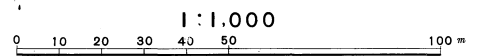
勾配	6.8%		5.2%		2.2%		7.8%		6.8%		3.8%		6.6%		7.6%		6.0%		5.6%		10.0%	
幅員	3.6	3.8	3.5	3.3	2.5	3.0	3.5	3.0	3.3	2.8	3.5	3.5										
距離	508.5	550.0	600.0	650.0	700.0	750.0	800.0	850.0	900.0	950.0	1000.0	1015.0										
曲線													R=15	R=20			R=15	R=20				
路面	a												c									
	11		12		13		14		15		16		17		18		19		20			

株式会社パスコ調製

益田市

撮影 昭和59年5月
測図 昭和60年10月オートグラフA7, ステレオプロッターA8

座標系 第三系
等高線間隔 1m



この地区は、建設省国土地理院長の承認を得て、同院所管の測量標及び測量成果(基準点)を使用して調製したものである。
(承認番号)昭58、中公第 83 号