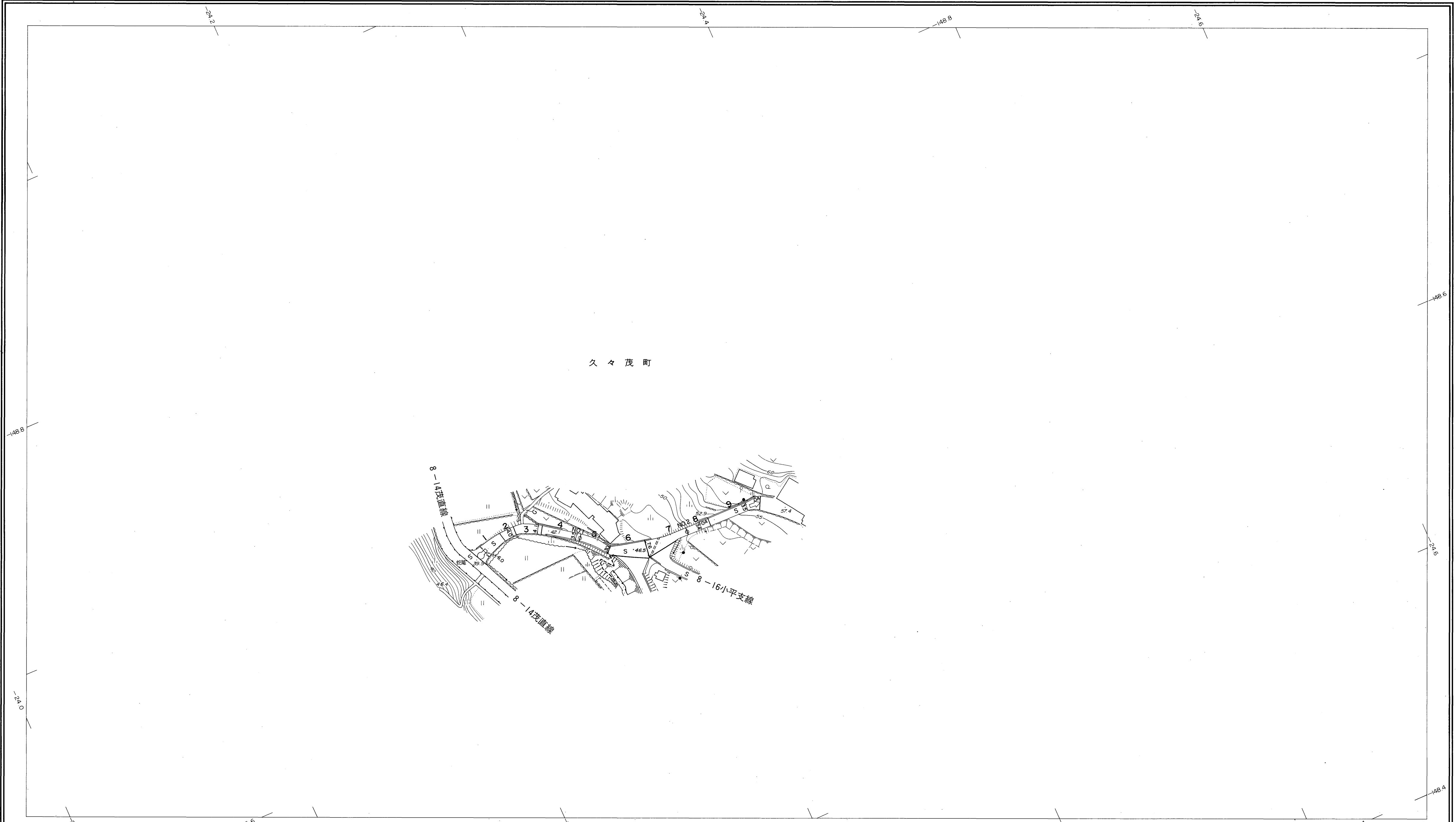
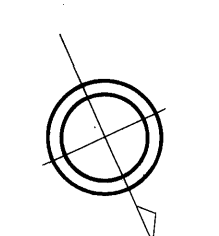


益田市道路現況平面図(台帳図)

8-15小平線 1/1

昭和六十一年十月三十一日調製
平成十三年三月三十一日調製

行政区画
島根県
益田市



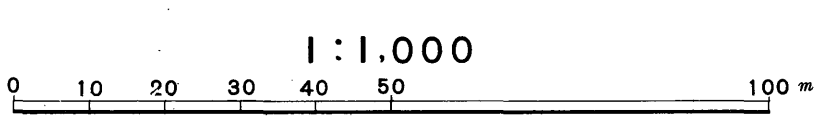
勾配	7.2% 15.0% 15.7%			
幅員	6.0	3.5	3.4	3.5
距離	0.0	5.00	10.00	13.50
曲線	R=25 R=15			
路面	S			

株式会社パスコ調製

益田市

撮影 昭和59年5月
測図 昭和60年10月オートグラフA7, ステレオプロッターA8
修正 平成13年3月

座標系 第三系
等高線間隔 1m



この地図は、建設省国土地理院長の承認を得て、同院所管の測量標及び測量成果(基準点)を使用して調製したものである。
(承認番号) 昭58. 中公第 83 号