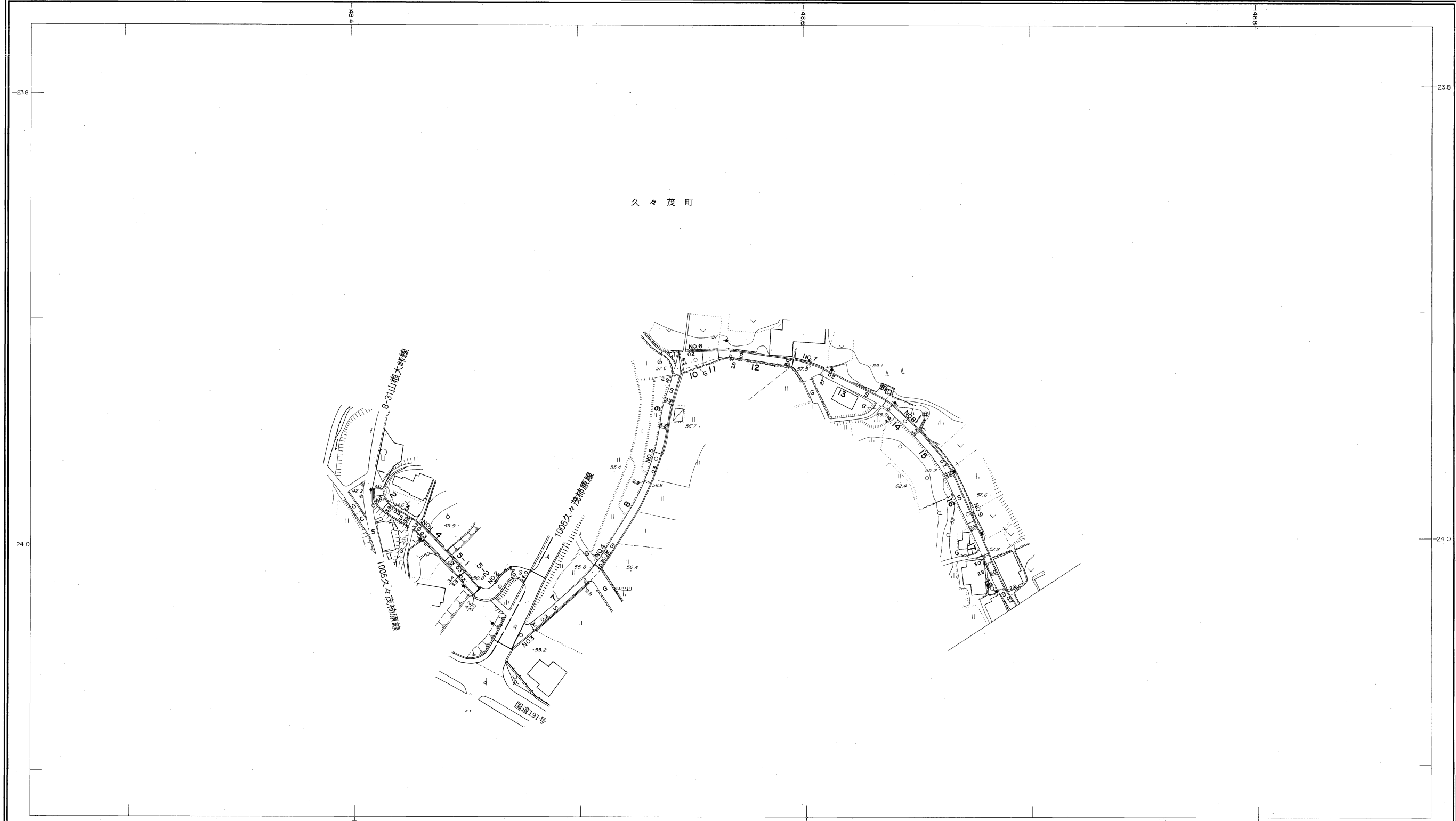
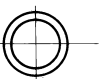
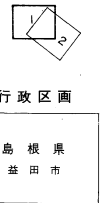


益田市道路現況平面図(台帳図)

8-17茂直山根線 1/2

昭和六十一年十月三十一日調製
 平成十一年三月三十一日調製
 平成十二年三月三十一日調製
 平成十五年三月三十一日調製



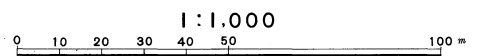
勾配	13.0% 11.4% 7.0% 3.0% 1.6% 2.5% 2.0% 4.0% 4.0% 2.0% 4.6% 4.6%										
幅員	4.0	3.3	5.0	3.1	3.0	3.1	7.1	3.2	3.0	3.1	4.9
距離	0.0	50.0	100.0	150.0	200.0	250.0	300.0	350.0	400.0	450.0	496.1
曲線	R=10		R=12		R=12						
路面	2		3		4		5		6		9

株式会社パスコ調製

益田市

撮影 昭和59年5月
 測図 昭和60年10月オートグラフA7, ステレオプロッターA8
 修正 平成11年3月
 修正 平成12年3月
 修正 平成15年3月

座標系 第三系
 等高線間隔 1m

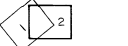


この地図は、建設省国土地理院長の承認を得て、同院所管の測量標及び測量成果(基準点)を使用して調製したものである。
 (承認番号)昭58.中公第83号

益田市道路現況平面図(台帳図)


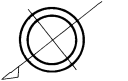
8-17茂直山根線 2/2

昭和六十年十月三十一日調製
平成八年三月三十一日調製
平成九年三月三十一日調製



行政区画

高根県
益田市



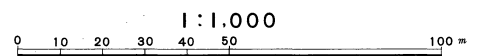
勾配	4.6% 4.0% 3.3% 6.0% 10.8% 4.4% 4.4%							
幅員	3.1	2.3	2.8	2.8	3.1	4.1	2.6	
距離	460.5	600.0	550.0	600.0	650.0	700.0	722.0	
曲線						R=10		
路面	S C S							
	10	11	12	13	14			

株式会社パスコ調製

益田市

撮影 昭和59年5月
測図 昭和60年10月オートグラフA7, ステレオプロッター-A8
修正 平成8年3月
修正 平成9年3月

座標系 第三系
等高線間隔 1m



この地図は、建設省国土地理院長の承認を得て、同院所管の測量標及び測量成果(基準点)を使用して調製したものである。
(承認番号)昭58.中公第 83 号