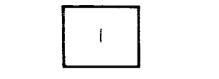



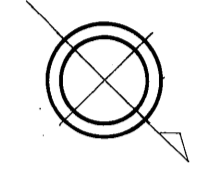
益田市道路現況平面図(台帳図)

8-18得毫寺線 1/1



行政区画

島根県
益田市



勾配	3.6%	
幅員	9.6	3.3
距離	0.0	210
曲線	—	
路面	S	

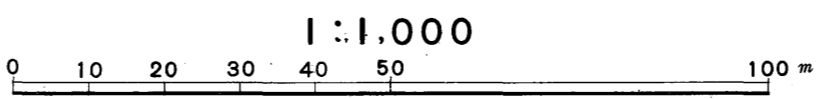
益
田
市

昭和六十年十月三十一日調製
平成十一年三月三十一日調製
平成十二年三月三十一日調製
平成十五年三月三十一日調製

株式会社バスコ調製

撮影 昭和 59 年 5 月
測図 昭和 60 年 10 月オートグラフ A7、ステレオプロッター A8
修正 平成 11 年 3 月
修正 平成 12 年 3 月
修正 平成 15 年 3 月

座標系 第三系
等高線間隔 1m



この地図は、建設省国土地理院長の承認を得て、同院所管の測量標及び測量成果(基準点)を使用して調製したものである。
(承認番号) 昭58. 中公第 83 号