

益田市道路現況平面図(台帳図)

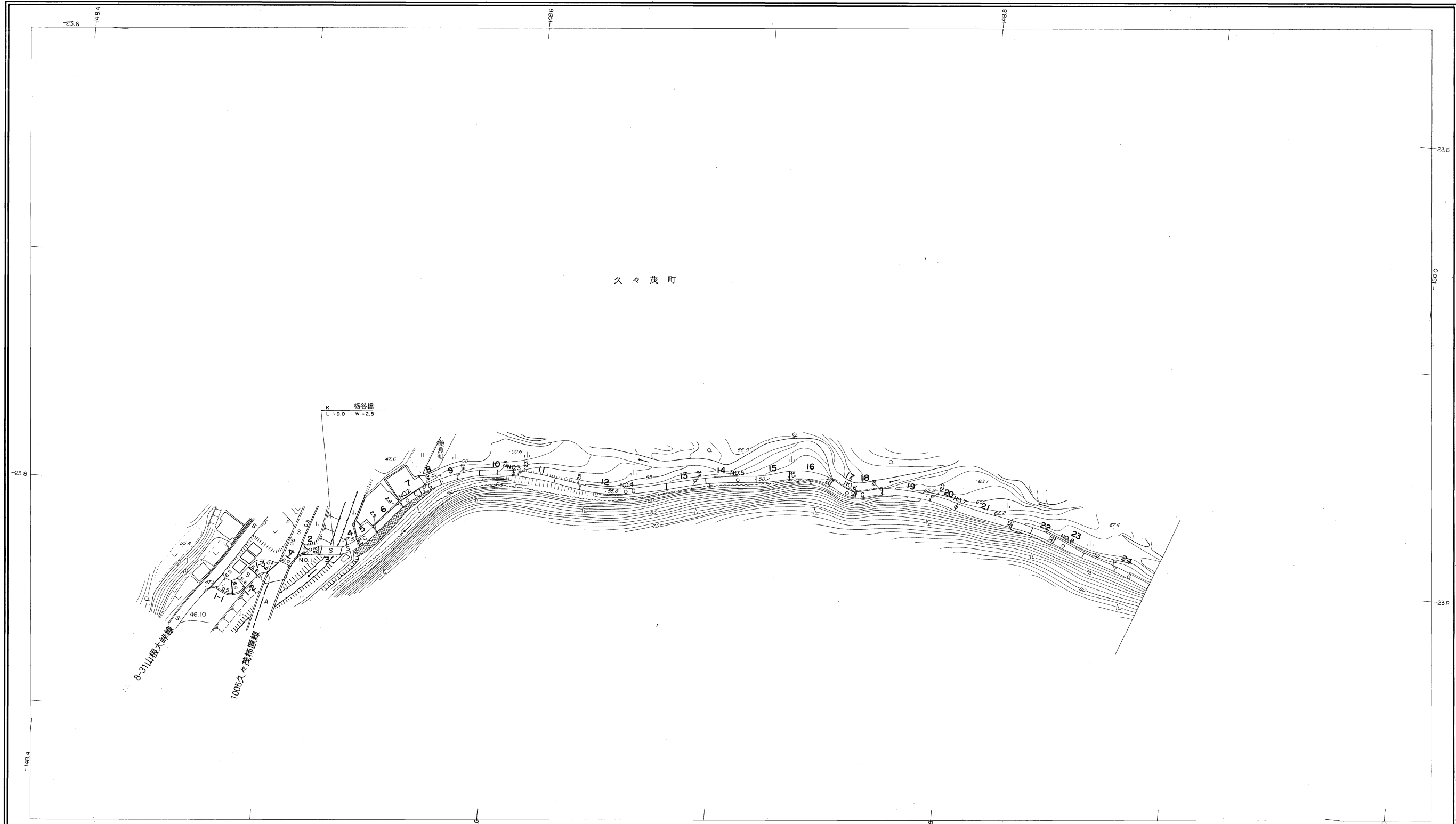
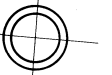
8-20 栃谷線 1/2

昭和六十年十月三十一日調製
平成十五年三月三十一日調製

1 2

行政区画

島根県
益田市



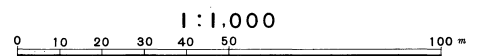
勾配	1.0%		5.4%		5.2%		6.4%		4.6%		5.8%		10.5%		6.5%		10.6%		4.4%	
幅員	6.2		3.5		2.5		2.3		2.5		2.7		3.0		3.0		3.0		2.4	
距離	0.0		53.2 (+3.2)		100.0		150.0		200.0		250.0		300.0		350.0		400.0		442.0	
曲線	R=7		R=6		R=25						R=25		R=15							
路面	S		C				G													
	1	2	3	4	5	6	7	8												

株式会社バスコ調製

益田市

撮影 昭和59年5月
測図 昭和60年10月オートグラフA7, ステレオプロッターA8
修正 平成15年3月

座標系 第三系
等高線間隔 1m

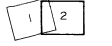


この地区は、建設省国土地理院長の承認を得て、同院所管の測量標及び測量成果(基準点)を使用して調製したものである。
(承認番号) 昭58. 中公第 83 号

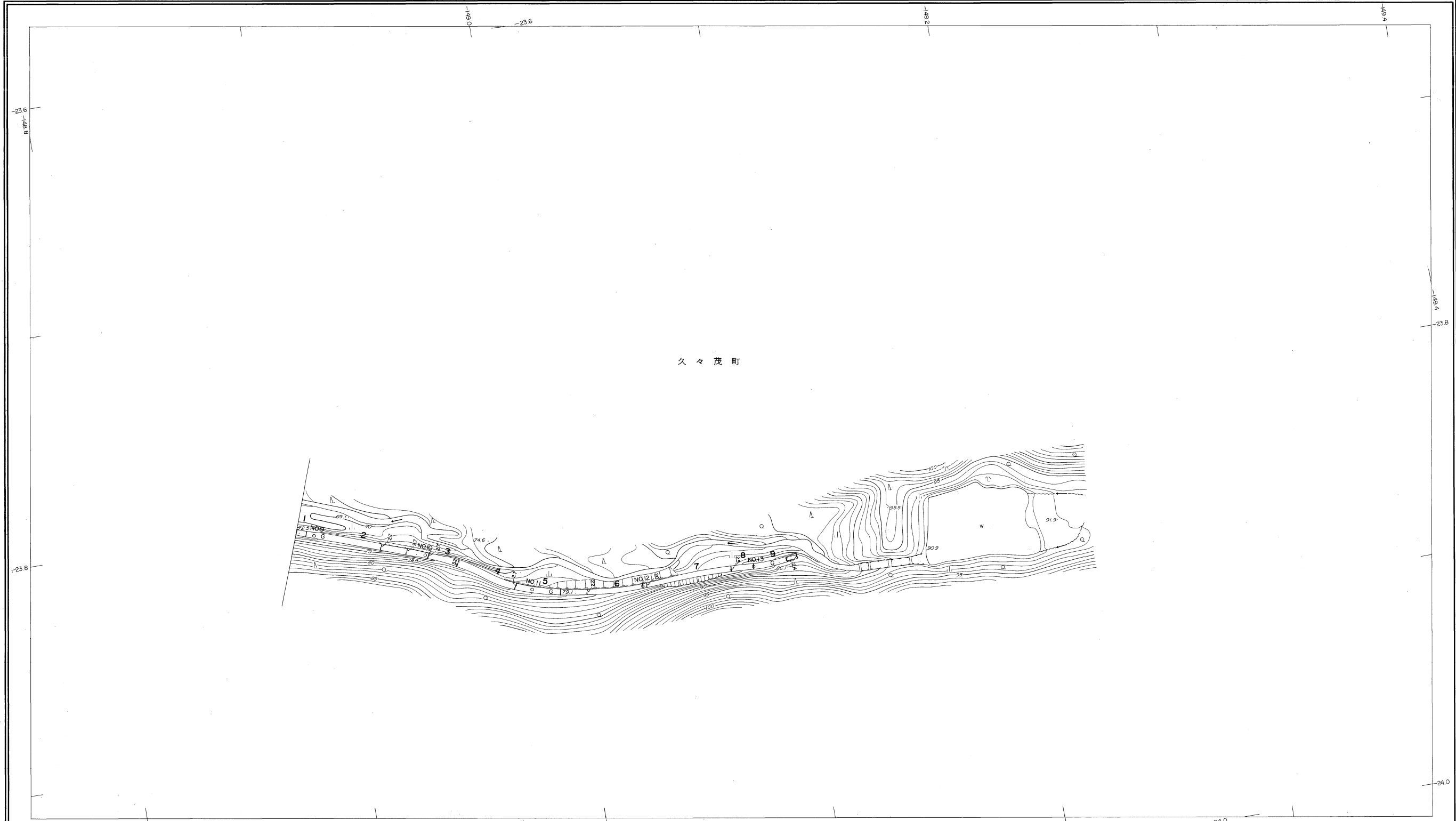
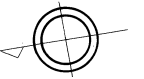
益田市道路現況平面図(台帳図)

8-20 栃谷線 2/2

昭和六十年十月三十一日調製



行政区画
島根県
益田市



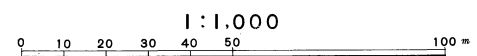
勾配	4.4%		3.8%		6.4%		7.2%		7.8%		22%	
幅員	2.4		2.6		2.7		2.7		2.0		2.5	
距離	442.0		450.0		500.0		550.0		600.0		650.0	
曲線	—		—		—		—		—		—	
路面	—		—		6		—		—		—	
	9		10		11		12		13			

株式会社バスコ調製

益田市

撮影 昭和 59 年 5 月
測図 昭和 60 年 10 月オートグラフ A7, ステレオプロッター A8

座標系 第三系
等高線間隔 1m



この地図は、建設省国土地理院長の承認を得て、同院所管の測量標及び測量成果(基準点)を使用して調製したものである。
(承認番号) 昭58. 中公第 83 号