
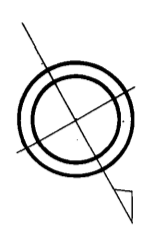


# 益田市道路現況平面図(台帳図)

8-22 栢山北線 1/1

昭和六十一年十月三十一日調製  
 平成十一年三月三十一日調製  
 平成十五年三月三十一日調製  
 平成十六年三月三十一日調製

行政区画  
 島根県  
 益田市



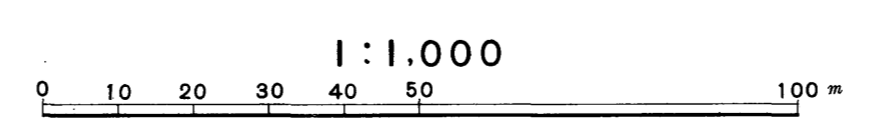
勾配	14.4%		13.0%		6.1%		14.3%		5.5%		7.4%	
幅員	3.2		3.2		3.3		3.1		3.4		3.1	
距離	0.0		500		1000		1500		2000		2500	
曲線	R=20		R=10		R=15		R=10					
路面	I		2		3		4		5			

株式会社パソコ調製

益田市

撮影 昭和59年5月  
 測図 昭和60年10月オートグラフA7, ステレオプロッターA8  
 修正 平成11年3月  
 修正 平成15年3月  
 修正 平成16年3月

座標系 第三系  
 等高線間隔 1m



この地図は、建設省国土地理院長の承認を得て、同院所管の測量標及び測量成果(基準点)を使用して調製したものである。  
 (承認番号) 昭58. 中公第 83 号