
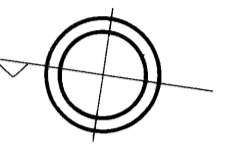


# 益田市道路現況平面図(台帳図)

8-23岩倉中屋線 1/1

昭和六十一年十月三十一日調製  
平成二十二年三月三十一日調製

行政区画  
島根県  
益田市



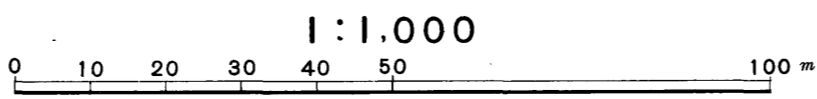
勾配	4.5%    7.6%    14.0%    10.0%    6.4%    11.0%    11.3%									
幅員	3.5	3.5	3.1	6.6	3.5	3.2	3.5			
距離	0.0	50.0	100.0	150.0	200.0	250.0	288.0			
曲線	R=15	R=25	R=15	R=10			R=20			
路面	S									

株式会社パソコ調製

益田市

撮影 昭和59年5月  
測図 昭和60年10月オートグラフA7, ステレオプロッターA8  
修正 平成22年3月

座標系 第三系  
等高線間隔 1m



この地図は、建設省国土地理院長の承認を得て、同院所管の測量標及び測量成果(基準点)を使用して調製したものである。  
(注:番号)昭58.中公第83号