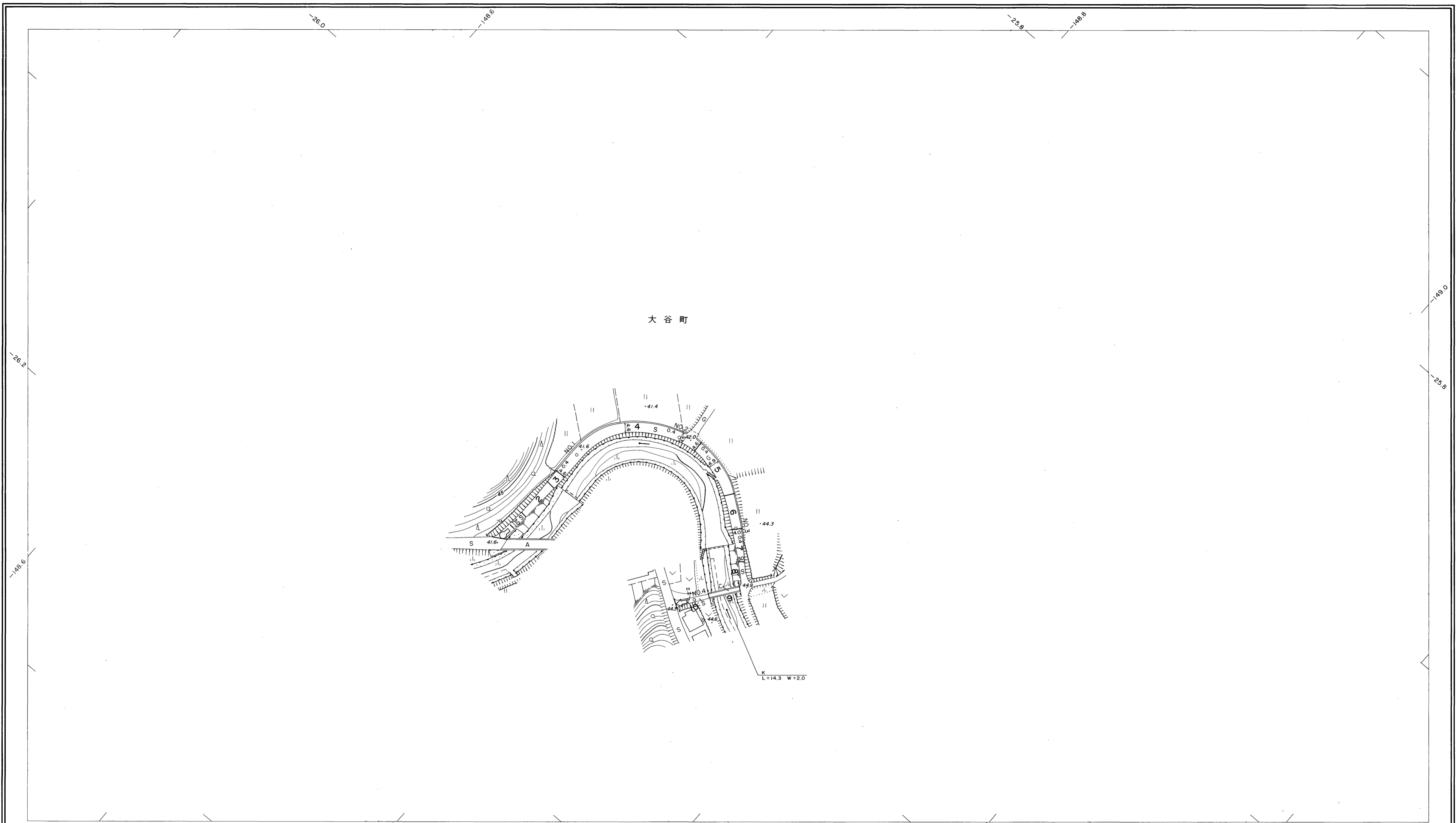
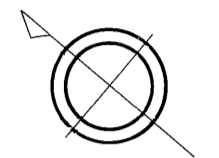


益田市道路現況平面図(台帳図)

8-25垣内線 1/1

平成五年三月三十一日調製
平成十年三月三十一日調製

行政区画
島根県
益田市



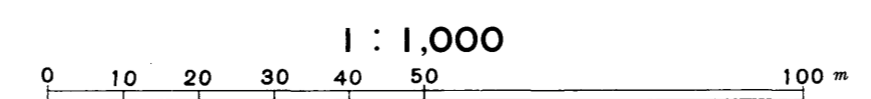
勾配	0.0%					0.8%					4.6%					2.0%					2.0%									
幅員	3.0					4.5					4.5					4.0					2.2					2.2				
距離	0.0					50.0					100.0					150.0					200.0					208.5				
曲線																														
路面	S					S					C					S					S									

株式会社パスコ調製

益田市

撮影 昭和59年5月
測図 平成5年3月オートグラフA7, ステレオプロッターA8
修正 平成10年3月

座標系 第三系
等高線間隔 1m



この地図は、建設省国土地理院長の承認を得て、同院所管の測量標及び測量成果(基準点)を使用して調製したものである。
(承認番号) 昭58. 中公第 83 号