

益田市道路現況平面図(台帳図)

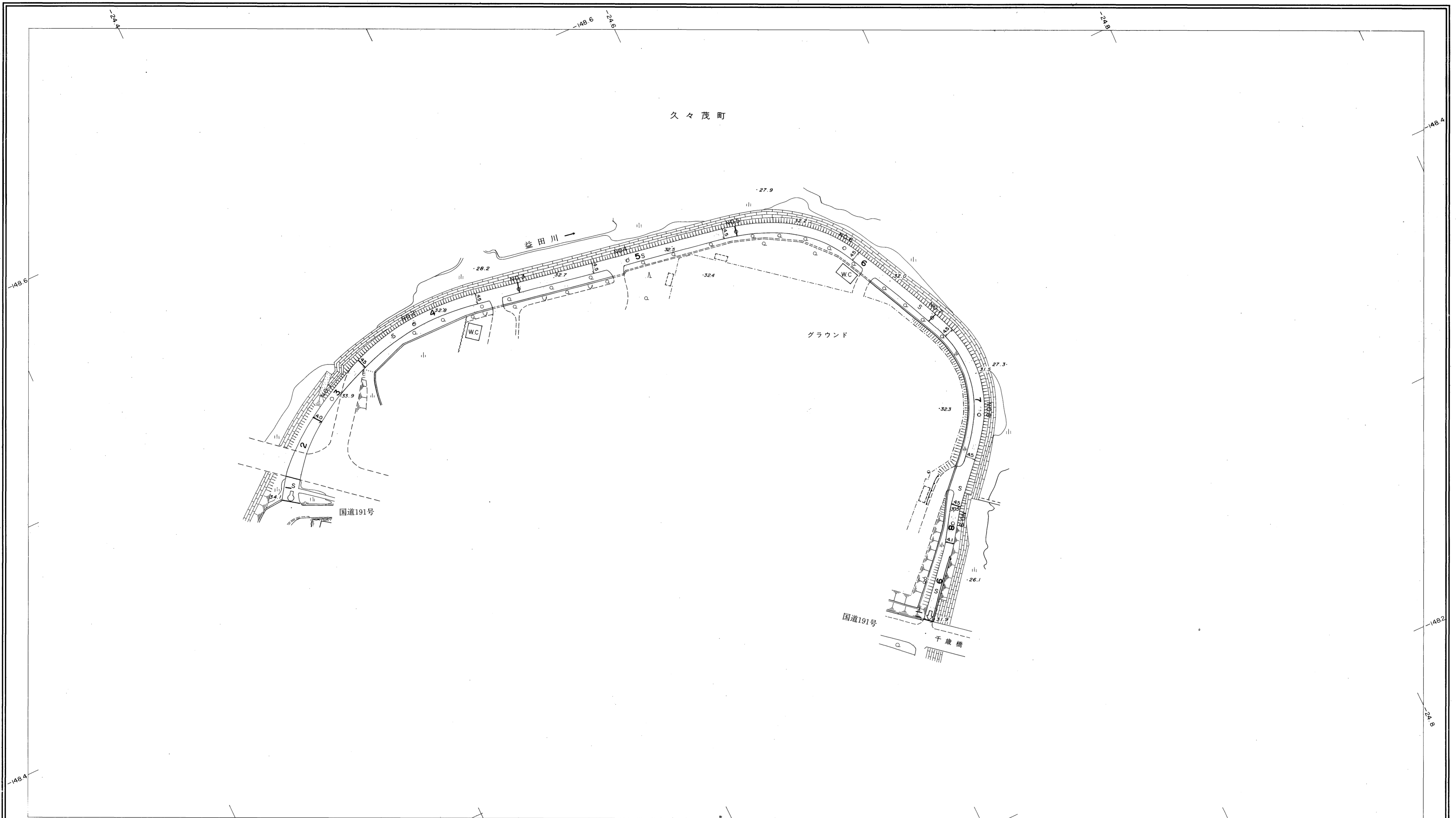
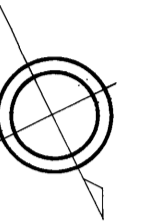
8-27藤田原線 1/1

平成六年三月三十一日調製
平成九年三月三十一日調製



行政区画

島根県
益田市



| | | | | | | | | | | | | | | | | | | | | | | |
|----|------|--|-------|--|-------|--|-------|--|-------|--|-------|--|-------|--|-------|--|-------|--|-------|--|-------|--|
| 勾配 | 0.4% | | 1.6% | | 0.8% | | 0.2% | | 0.4% | | 0.6% | | 0.6% | | 1.2% | | 1.4% | | 0.2% | | | |
| 幅員 | 4.0 | | 4.0 | | 4.5 | | 4.5 | | 4.5 | | 4.5 | | 4.5 | | 4.5 | | 4.3 | | 4.1 | | | |
| 距離 | 0.0 | | 50.0 | | 100.0 | | 150.0 | | 200.0 | | 250.0 | | 300.0 | | 350.0 | | 400.0 | | 450.0 | | 494.3 | |
| 曲線 | R=90 | | R=110 | | | | | | R=70 | | | | R=50 | | | | R=200 | | | | R=200 | |
| 路面 | S | | | | | | | | | | | | | | | | | | | | | |

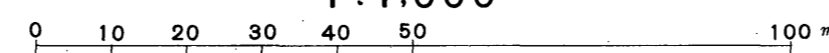
株式会社バスコ調製

益田市

撮影 平成4年3月
測図 平成6年3月
修正 平成9年3月

座標系 第三系
等高線間隔 1m

1:1,000



この地図は、建設省国土地理院長の承認を得て、同院所管の測量標及び測量成果(基準点)を使用して調製したものである。
(承認番号) 昭58. 中公第 83 号