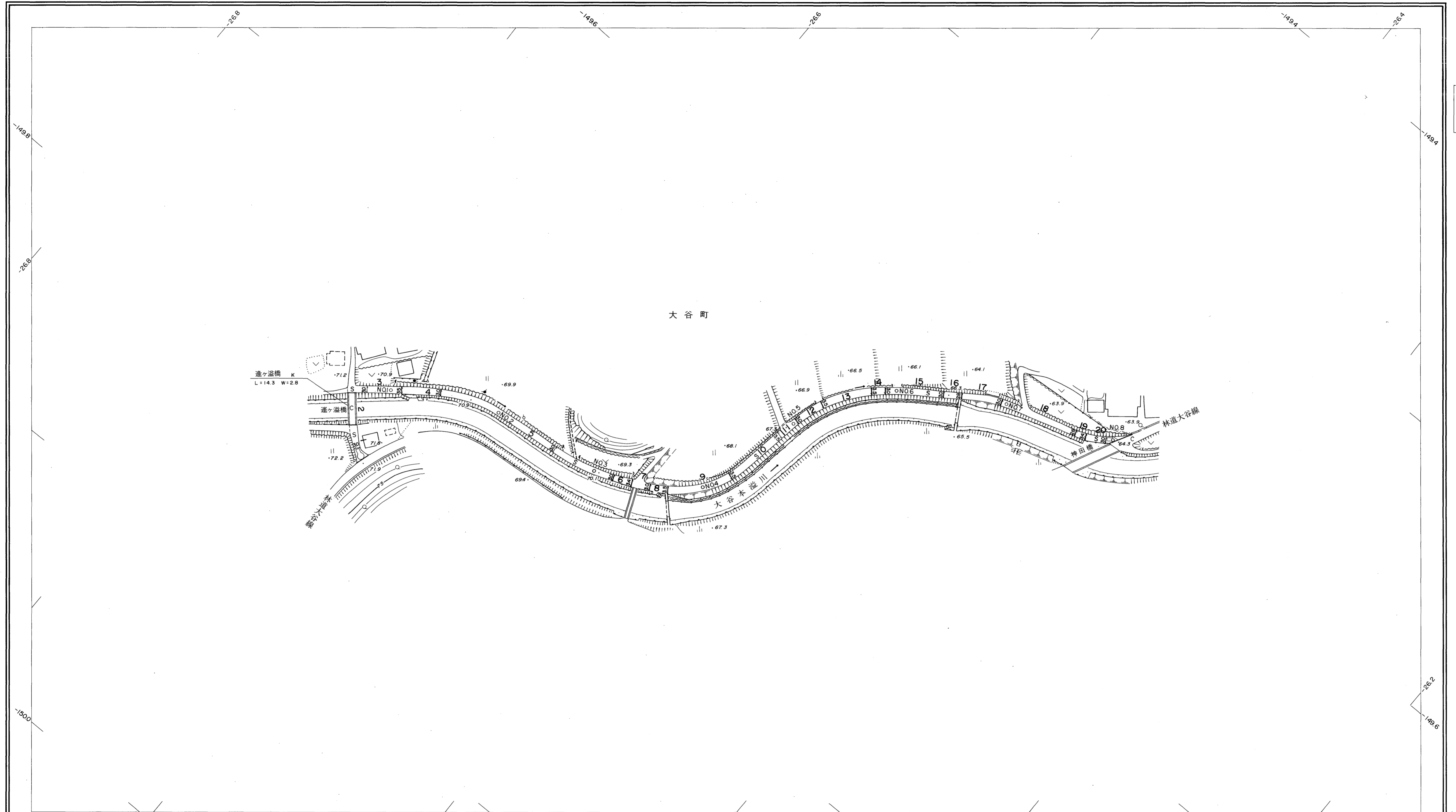
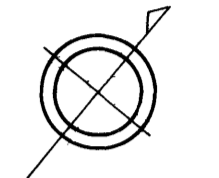


# 益田市道路現況平面図(台帳図)

8-30 休石蓬ヶ溢線 1/1

平成十一年三月三十一日調製  
平成十三年三月三十一日調製

行政区画  
島根県  
益田市



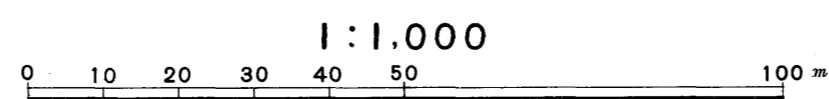
勾配	0.6%		1.8%		1.2%		1.2%		2.6%		1.2%		3.4%		1.2%	
幅員	3.5		3.0		3.0		3.5		3.1		3.0		3.0		3.0	
距離	0.0		50.0		100.0		150.0		200.0		250.0		300.0		350.0	
路面	S		C		S		S		S		S		S		S	
曲線																

株式会社バスコ調製

益田市

撮影 平成 年 月  
測図 平成 10 年 2 月オートグラフ A7, ステレオプロッター A8  
修正 平成 11 年 3 月  
修正 平成 13 年 3 月

座標系 第三系  
等高線間隔 1m



この地図は、建設省国土院院長の承認を得て、同院所管の測量標及び測量成果(基準点)を使用して調製したものである。  
(承認番号) 昭58. 中公第 83 号