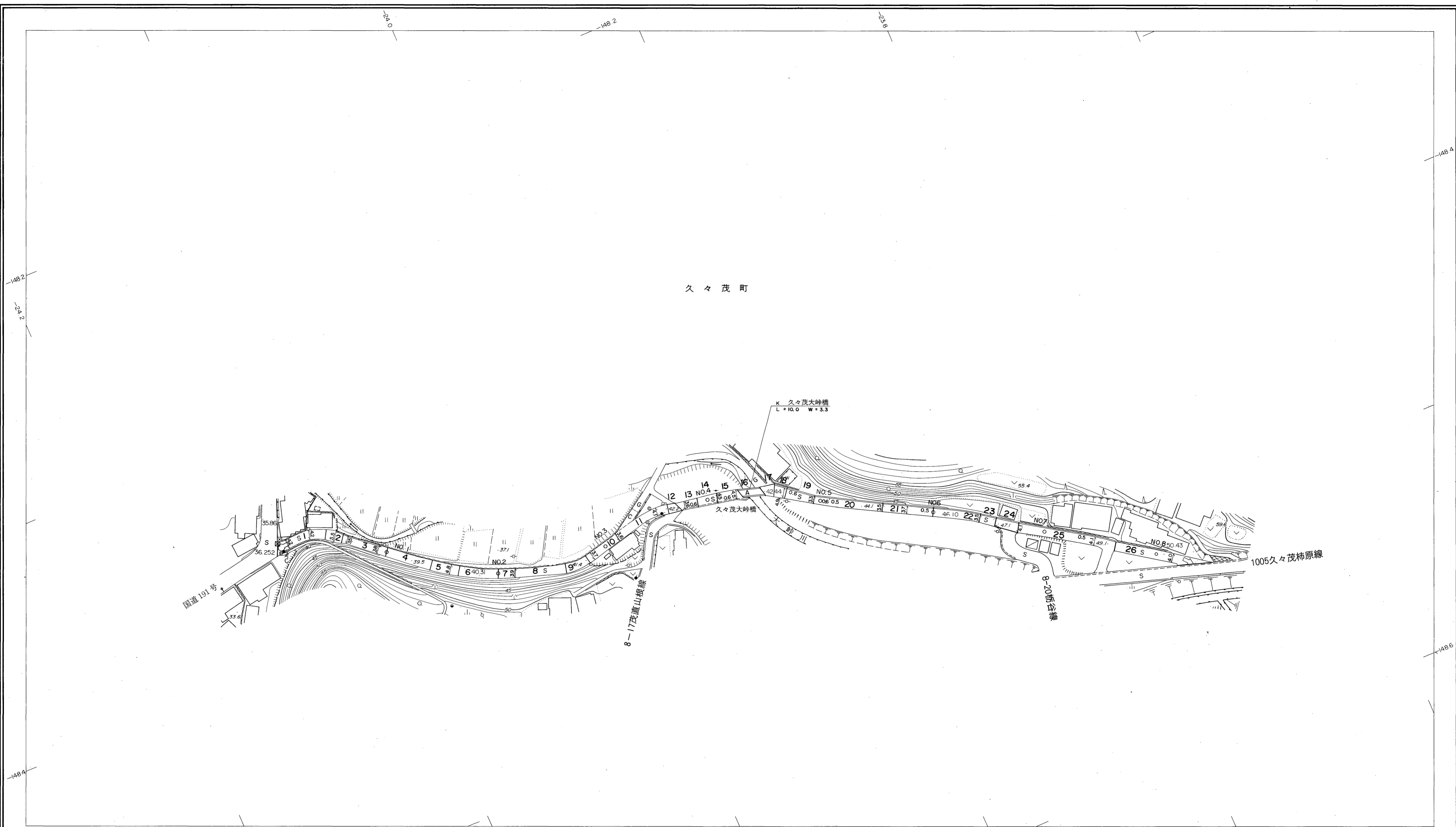
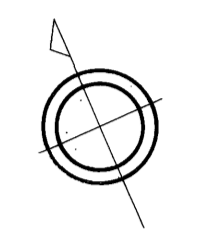


益田市道路現況平面図(台帳図)

8-31山根大峠線 1/1

昭和六十年十月三十一日調製
 昭和六十一年三月三十一日調製
 平成十五年三月三十一日調製
 平成二十三年三月三十一日調製

行政区画
 島根県
 益田市



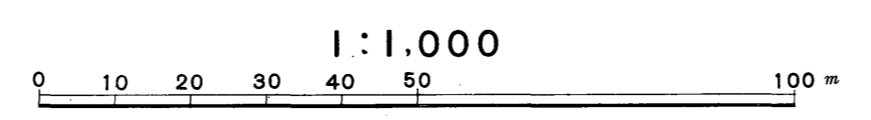
勾配	5.2%		3.0%		2.6%		0.8%		2.2%		4.4%		4.6%		4.8%		5.8%			
幅員	4.2		4.0		4.0		3.8		4.4		3.3		3.6		4.1		4.0			
距離	0.0		50.0		100.0		150.0		200.0		250.0		300.0		350.0		400.0			
曲線	R=25																			
路面	S		S		S		A		S		S		S		S		S			

株式会社バスコ調製

益田市

撮影 昭和59年5月
 測図 昭和60年10月オートグラフA7, ステレオプロッターA8
 修正 昭和61年4月 修正平成23年3月
 修正平成15年3月

座標系 第三系
 1%経間隔 1m



この地図は、建設省国土地理院長の承認を得て、同院の測量標及び測量成果(基準点)を使用して調製したものである。
 (承認番号) 昭58. 中公第 83 号