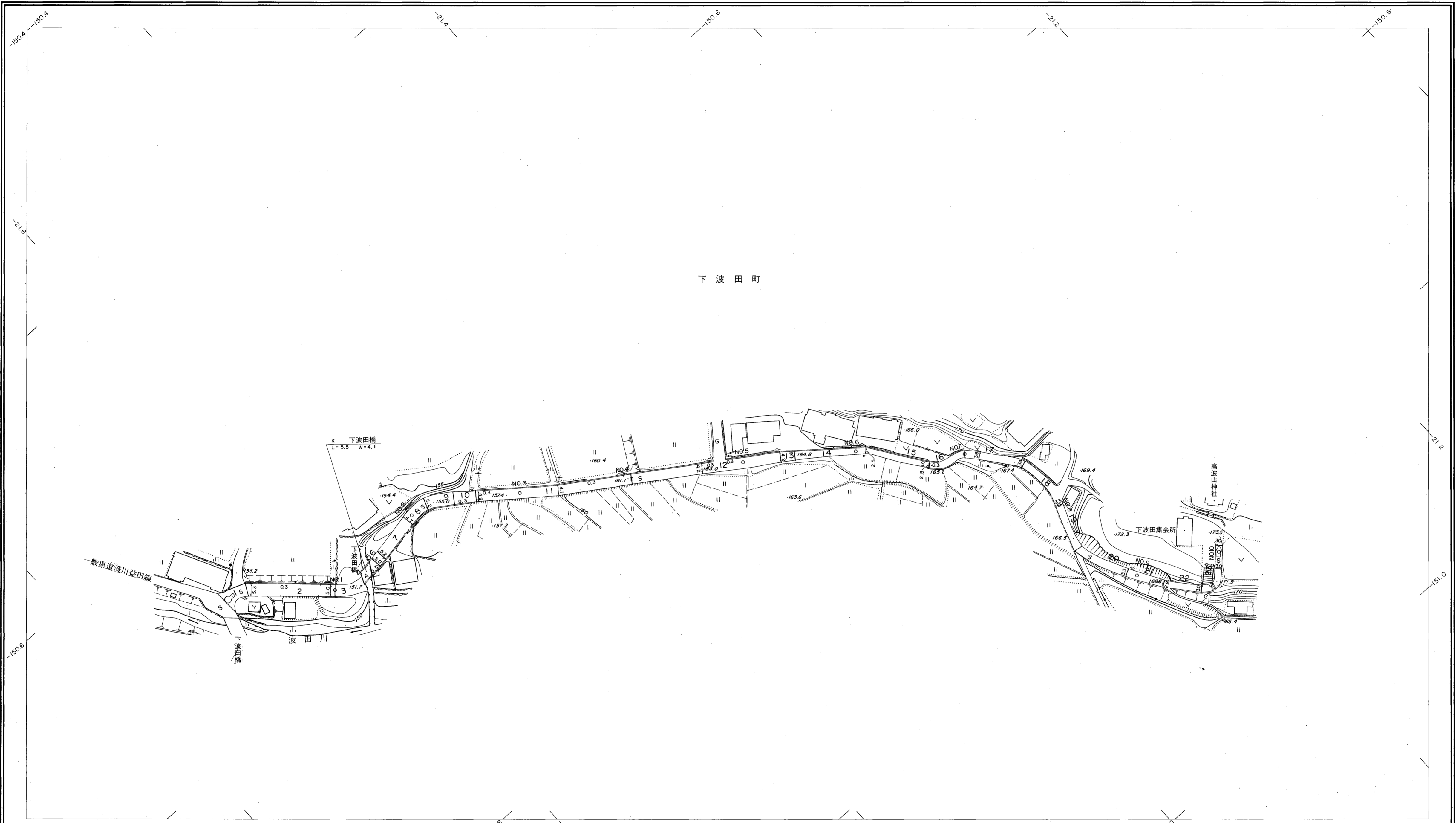
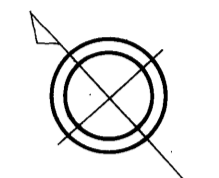


益田市道路現況平面図(台帳図)

9-2 下波田東線 1/1

昭和六十一年十月三十一日調製
平成元年三月三十一日調製

行政区画
島根県
益田市



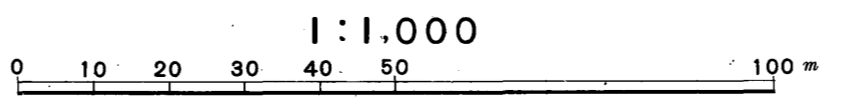
勾配	1.4% 1.5% 6.2% 7.6% 6.8% 3.6% 1.6% 2.2% 3.0% 1.6% 2.2% 9.8%											
幅員	5.3	5.3	5.2	4.5	4.5	4.5	2.6	3.2	3.3	3.3	3.0	3.0
距離	0.0	50.0	100.0	150.0	200.0	250.0	300.0	350.0	400.0	450.0	500.0	504.0
曲線	R=10 R=20 R=10 R=20 R=10 R=20 R=5											
路面	S A S											

株式会社パソコ調製

益田市

撮影 昭和59年5月
測図 昭和60年10月オートグラフA7, ステレオプロッターA8
修正 平成元年3月

座標系 第三系
等高線間隔 1m



この地図は、建設省国土地理院長の承認を得て、同院所管の測量標及び測量成果(基準点)を使用して調製したものである。
(承認番号)昭58.中公第83号