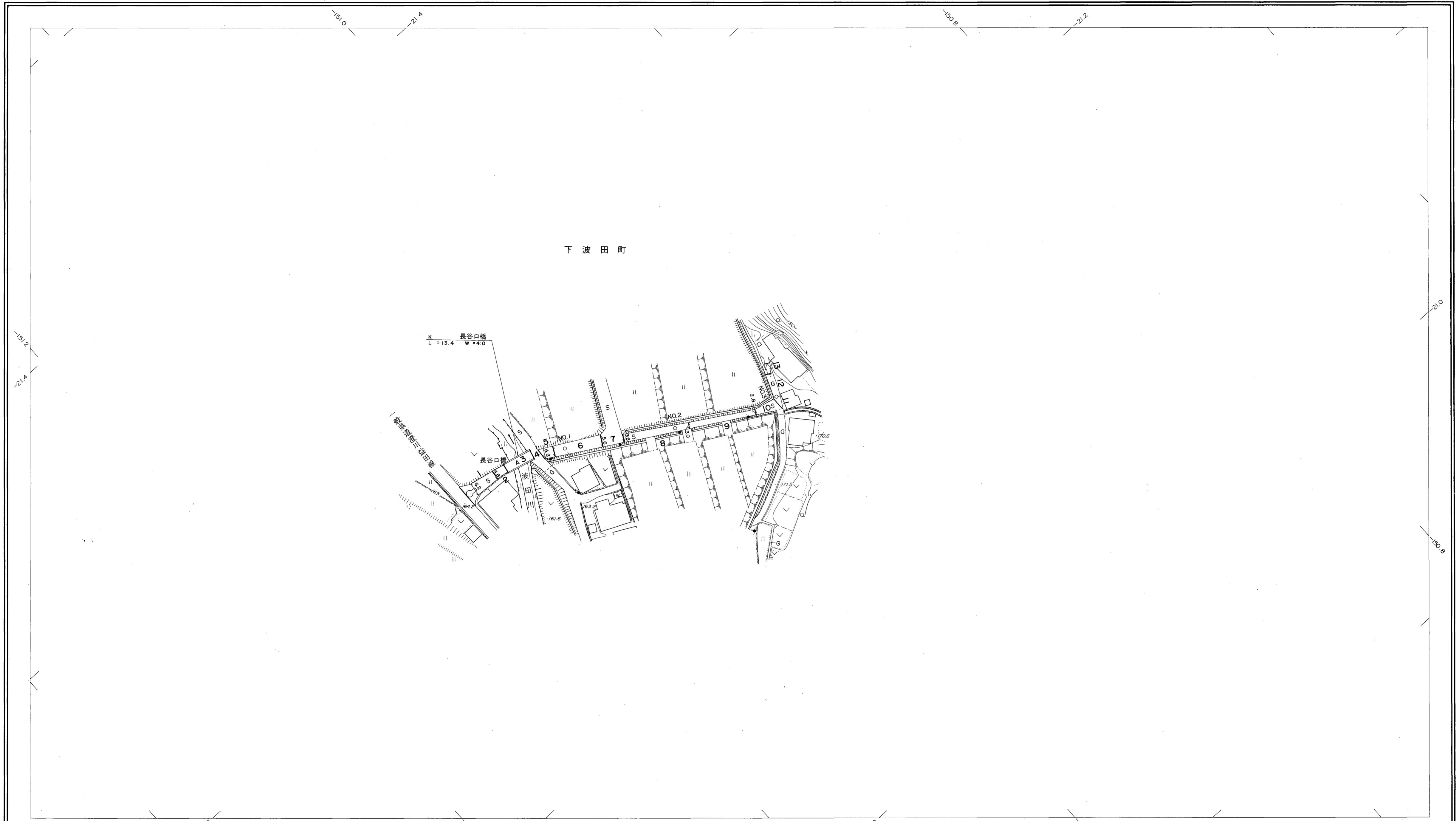
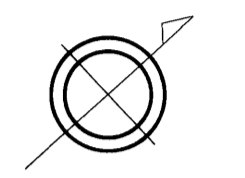


益田市道路現況平面図(台帳図)

9-3 下波田寺の前線 1/1

昭和六十一年十月三十一日調製
平成元年三月三十一日調製

行政区画
島根県
益田市



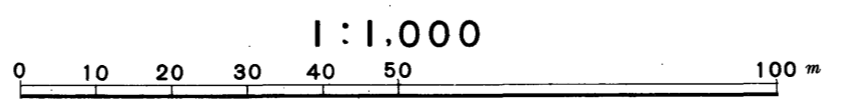
勾配	0.0%		2.0%		
幅員	6.2	4.8	3.1	3.1	2.3
距離	0.0	50.0	100.0	150.0	166.5
曲線					
路面	S		G		

株式会社パスコ調製

益田市

撮影 昭和59年5月
測図 昭和60年10月オートグラフA7, ステレオプロッターA8
修正 平成元年3月

座標系 第三系
等高線間隔 1m



この地図は、建設省国土地理院長の承認を得て、同院所管の測量標及び測量成果(基準点)を使用して調製したものである。
(承認番号)昭58.中公第83号