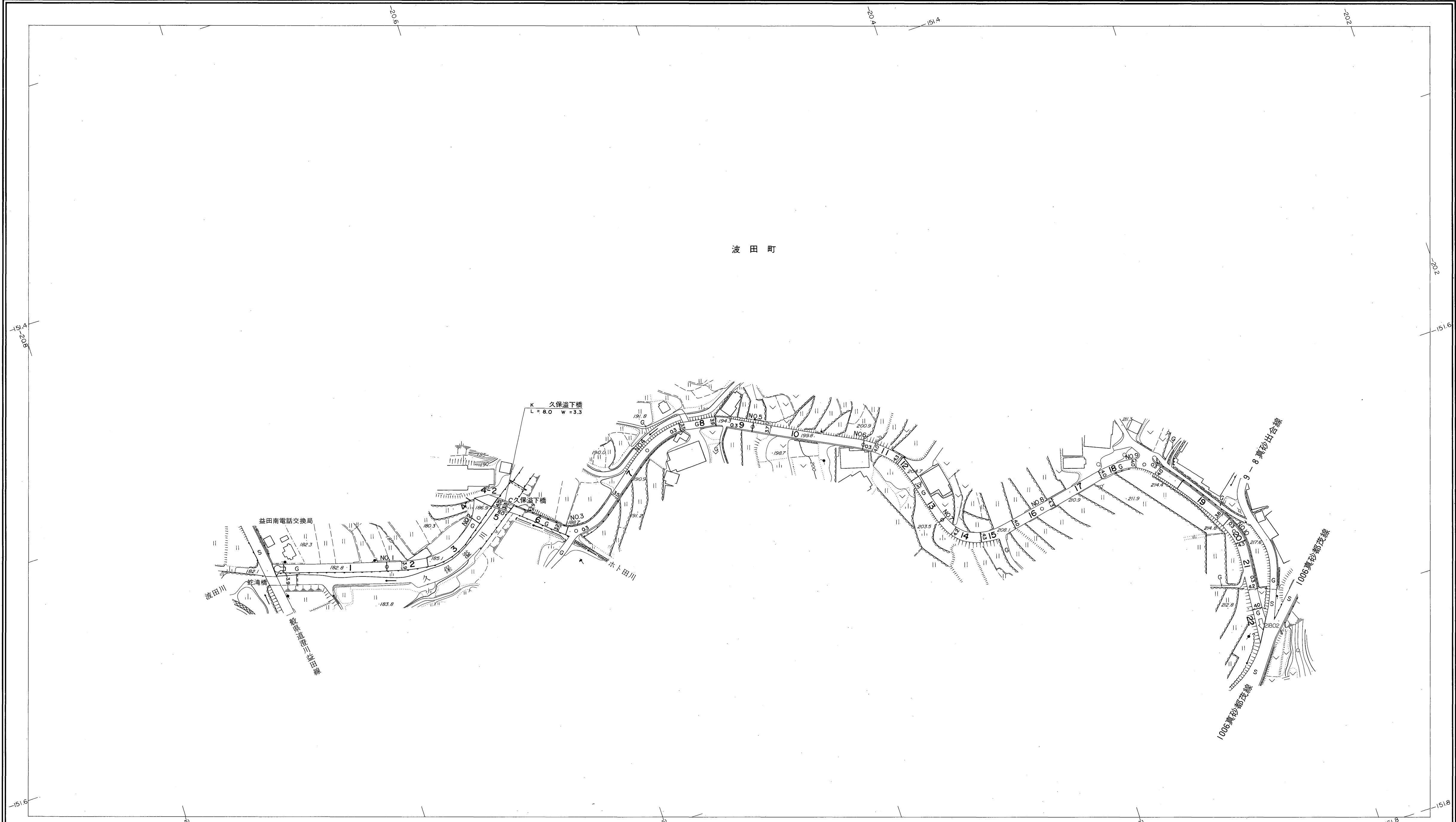
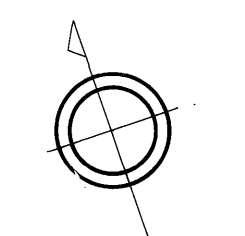


益田市道路現況平面図(台帳図)

9-6 久保溢下線 1/1

昭和六十年十月三十一日調製
昭和六十二年三月三十一日調製

行政区画
島根県
益田市



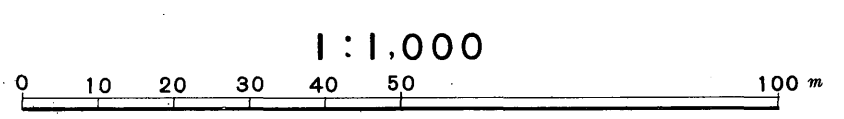
| | | | | | | | | | | | | | | | | | | | | | | | | |
|----|------|--|------|--|-------|--|-------|--|-------|--|-------|--|-------|--|-------|--|-------|--|-------|--|-------|--|-------|--|
| 勾配 | 3.0% | | 6.0% | | 4.2% | | 5.6% | | 7.9% | | 12.4% | | 6.4% | | 7.8% | | 8.4% | | 1.8% | | 5.4% | | | |
| 幅員 | 3.9 | | 3.9 | | 4.8 | | 3.4 | | 3.5 | | 3.8 | | 4.0 | | 4.0 | | 4.2 | | 4.0 | | 4.1 | | 4.0 | |
| 距離 | 0.0 | | 50.0 | | 100.0 | | 150.0 | | 200.0 | | 250.0 | | 300.0 | | 350.0 | | 400.0 | | 450.0 | | 500.0 | | 547.0 | |
| 曲線 | | | | | R=15 | | | | | | | | R=20 | | R=20 | | | | | | | | | |
| 路面 | G | | C | | C | | C | | C | | C | | G | | G | | G | | G | | G | | G | |

株式会社バスコ調製

益田市

撮影 昭和59年5月
測図 昭和60年10月オートグラフA7, ステレオプロッターA8
修正 昭和62年3月

座標系 第三系
等高線間隔 1m



この地図は、建設省国土地理院長の承認を得て、同院所管の測量標及び測量成果(基準点)を使用して調製したものである。
(承認番号)昭58.中公第83号