

益田市道路現況平面図(台帳図)

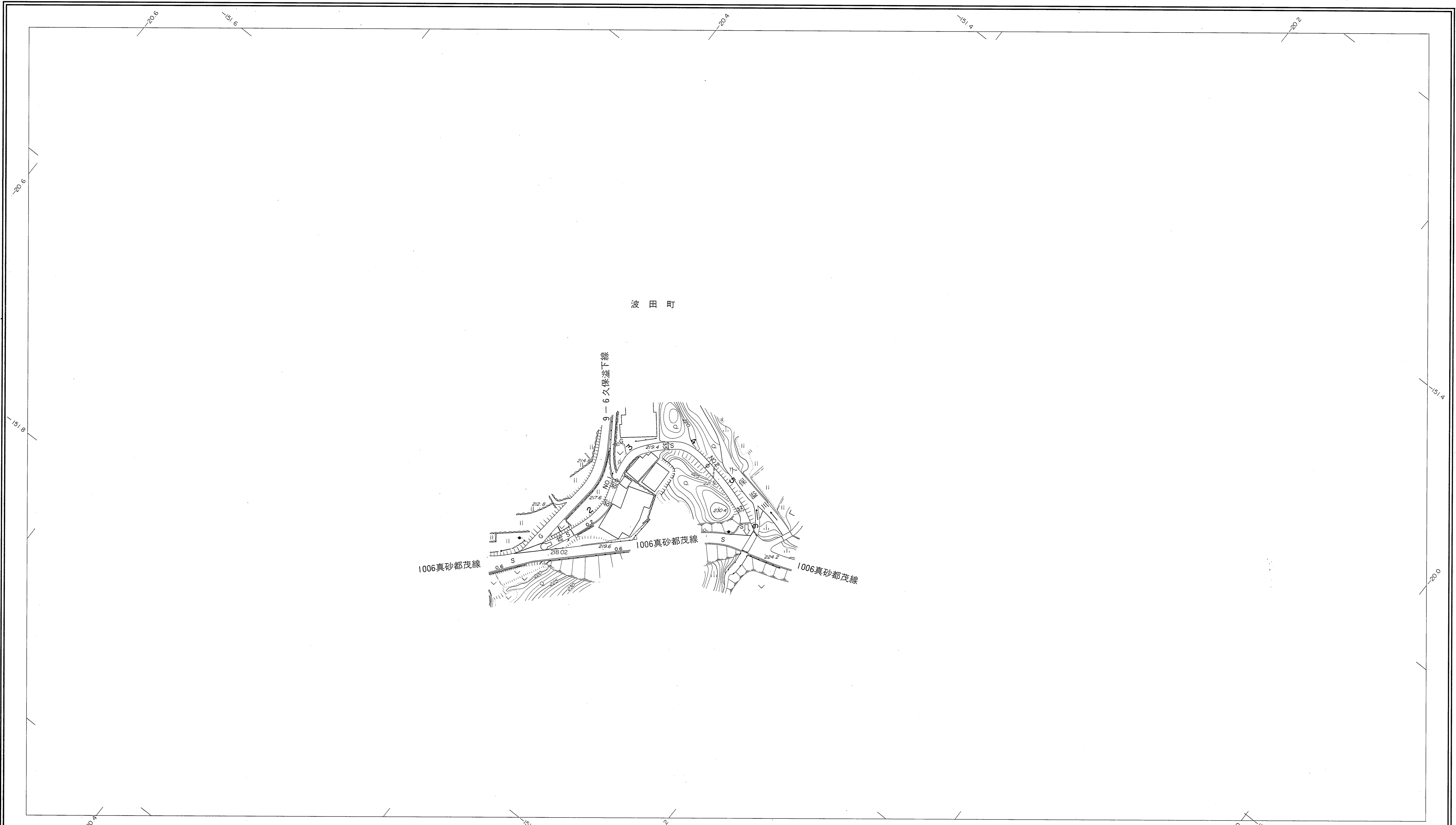
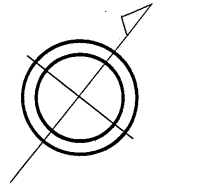
9-8 真砂出合線 1/1

昭和六十一年十月三十一日調製
昭和六十一年三月三十一日調製
平成二十九年三月三十一日調製

1

行政区画

島根県
益田市



勾配	1.2%	7.2%	4.0%
幅員	3.2	3.0	3.3
距離	0.0	50.0	100.0
曲線		R=15	R=20
路面	S		

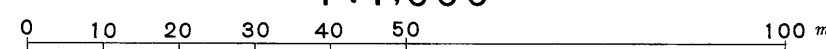
株式会社バスコ調製

益
田
市

撮影 昭和 59 年 5 月
測図 昭和 60 年 10 月オートグラフ A7, ステレオプロッター A8
修正 昭和 61 年 4 月
修正 平成 29 年 3 月

座標系 第三系
等高線間隔 1 m

1:1,000



この地図は、建設省国土地理院長の承認を得て、同院所管の測量標及び測量成果(基準点)を使用して調製したものである。
(承認番号) 昭58. 中公第 83 号