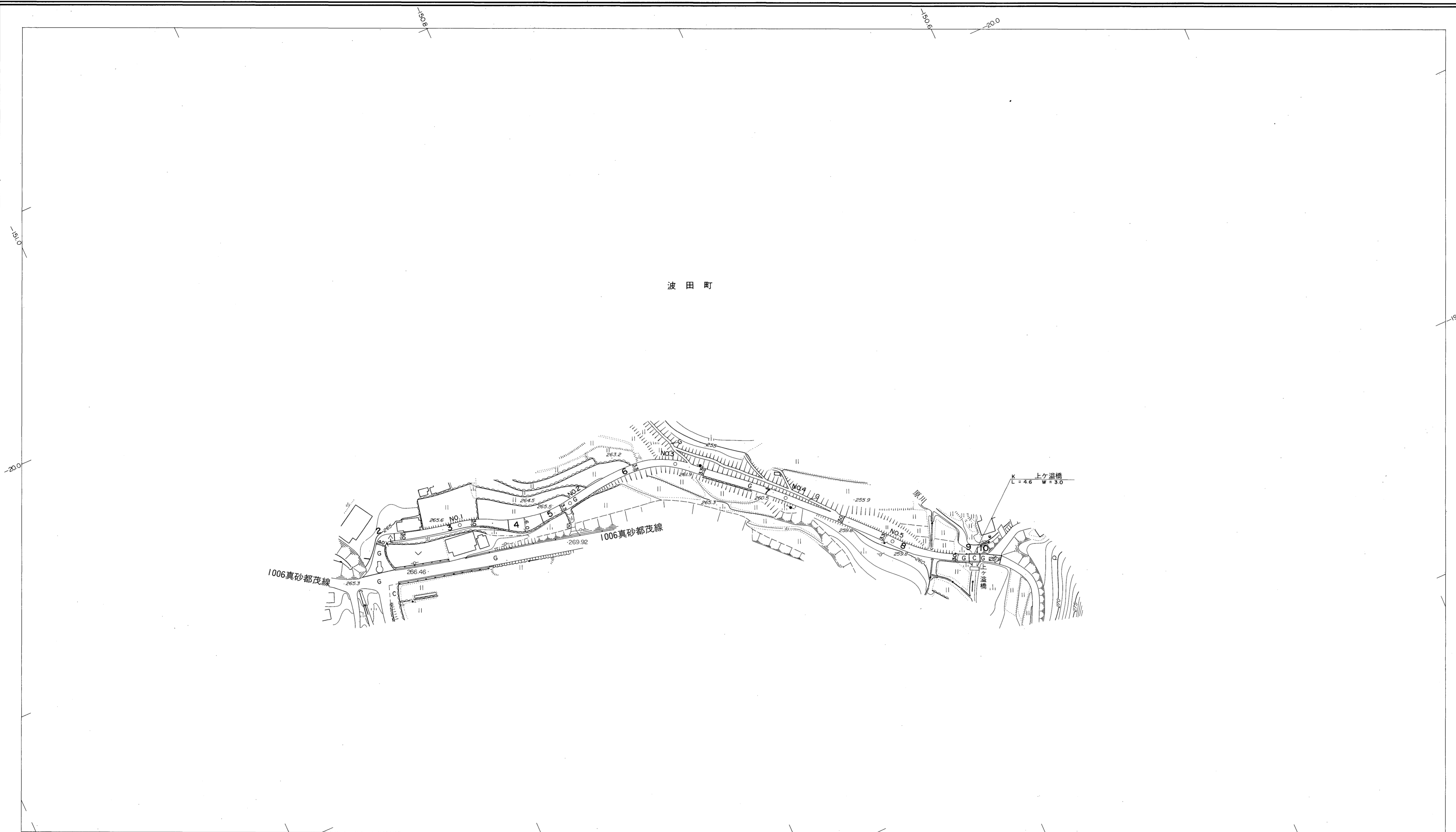
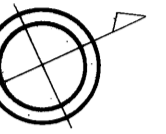


益田市道路現況平面図(台帳図)

9-10上ヶ溢線 1/1

昭和六十年十月三十一日調製

行政区画
島根県
益田市



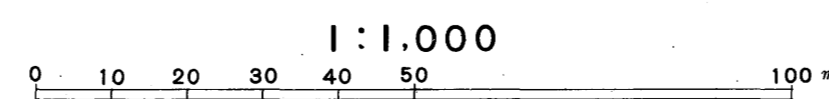
勾配	0.2% 1.2% 5.4% 4.0% 1.7% 0.0% 4.4%							
幅員	4.0	3.0	3.3	3.3	3.1	3.3	3.0	
距離	0.0	5.00	10.00	15.00	20.00	25.00	29.95	
曲線	R=5							
路面	G G C, G							

株式会社バスコ調製

益田市

撮影 昭和59年5月
測図 昭和60年10月オートグラフA7, ステレオプロッターA8

座標系 第三系
等高線間隔 1m



この地図は、建設省国土地理院長の承認を得て、同院所管の測量標及び測量成果(基準点)を使用して調製したものである。
(承認番号)昭58.中公第83号