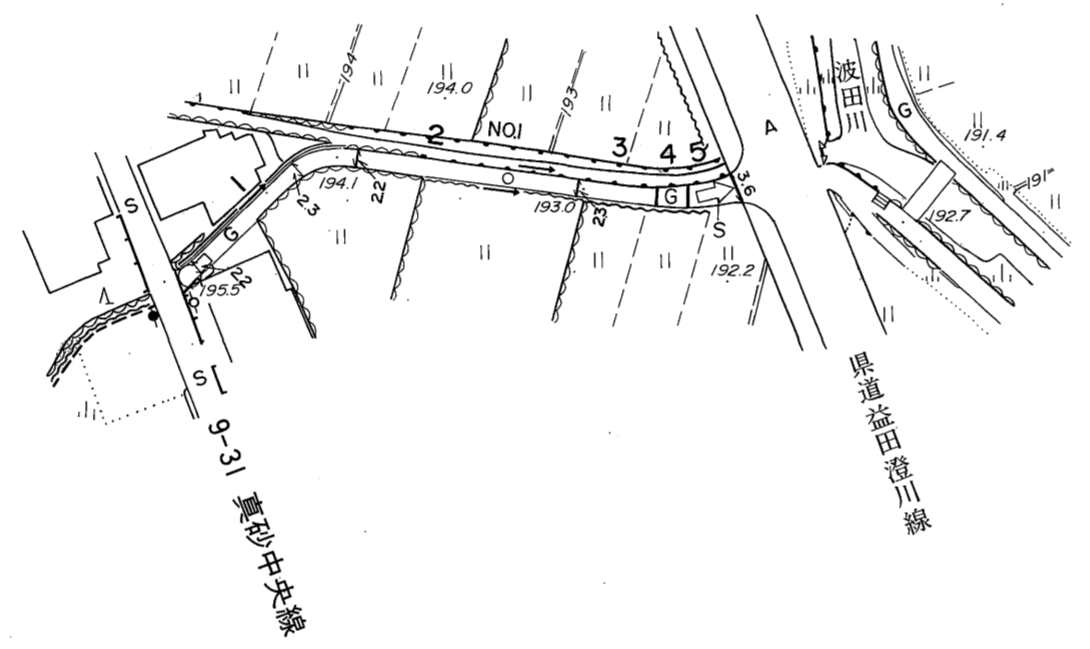
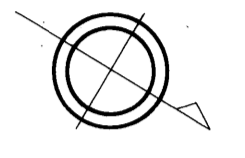


# 益田市道路現況平面図(台帳図)

9-11波田川中央線 1/1

昭和六十一年十月三十一日調製  
平成十一年三月三十一日調製  
平成十四年三月三十一日調製

行政区画  
島根県  
益田市



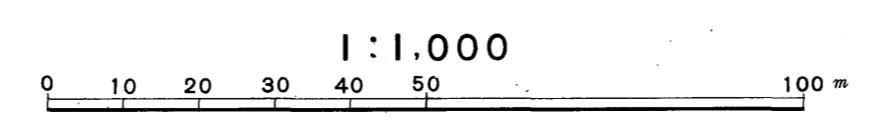
勾配	4.4%		1.0%	
幅員	2.2	2.3	3.6	
距離	0.0	50.0	80.0	
曲線	R=10			
路面	G		S	

株式会社バスコ調製

益田市

撮影 昭和59年5月  
測図 昭和60年10月オートグラフA7, ステレオプロッターA8  
修正 平成11年3月  
修正 平成14年3月

座標系 第三系  
等高線間隔 1m



この地図は、建設省国土地理院長の承認を得て、同院所管の測量標及び測量成果(基準点)を使用して調製したものである。  
(承認番号)昭58.中公第83号