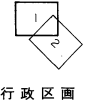


益田市道路現況平面図(台帳図)

9-12真砂迫線 1/2

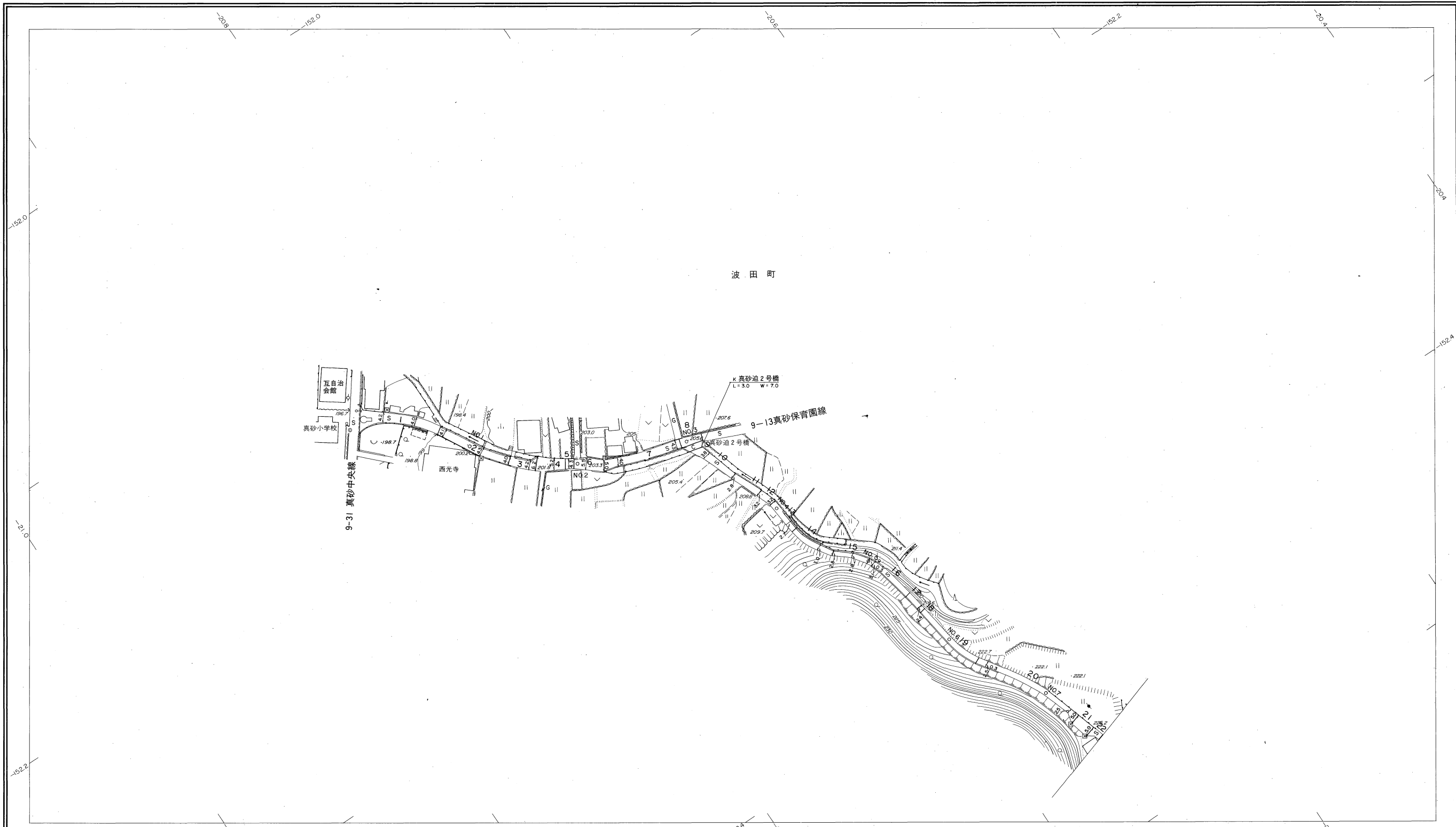
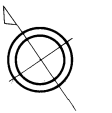
昭和六十年十月三十一日調製
 平成十年三月三十一日調製
 平成十四年三月三十一日調製
 平成十七年三月三十一日調製

平成十八年三月三十一日調製
 平成二十四年三月三十一日調製



行政区画

島根県
 益田市



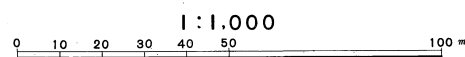
勾配	6.8% 4.6% 6.0% 7.4% 10.6% 13.7% 11.4% 5.3% 3.4%									
幅員	4.2	4.1	4.8	4.0	3.0	2.9	2.5	2.5	3.0	
距離	0.0	500	1000	1500	2000	2500	3000	3500	381.0	
曲線										
路面	S C S S S S S S S									

株式会社バスコ調製

益田市

撮影 昭和59年5月
 測図 昭和60年10月オートグラフA7, ステレオプロッターA8
 修正 平成10年3月 修正 平成24年3月
 修正 平成14年3月
 修正 平成17年3月
 修正 平成18年3月

座標系 第三系
 等高線間隔 1m

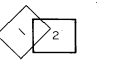


この地図は、建設省国土地理院長の承認を得て、同院所管の測量標及び測量成果(基準点)を使用して調製したものである。
 (承認番号) 昭58. 中公第 83 号

益田市道路現況平面図(台帳図)

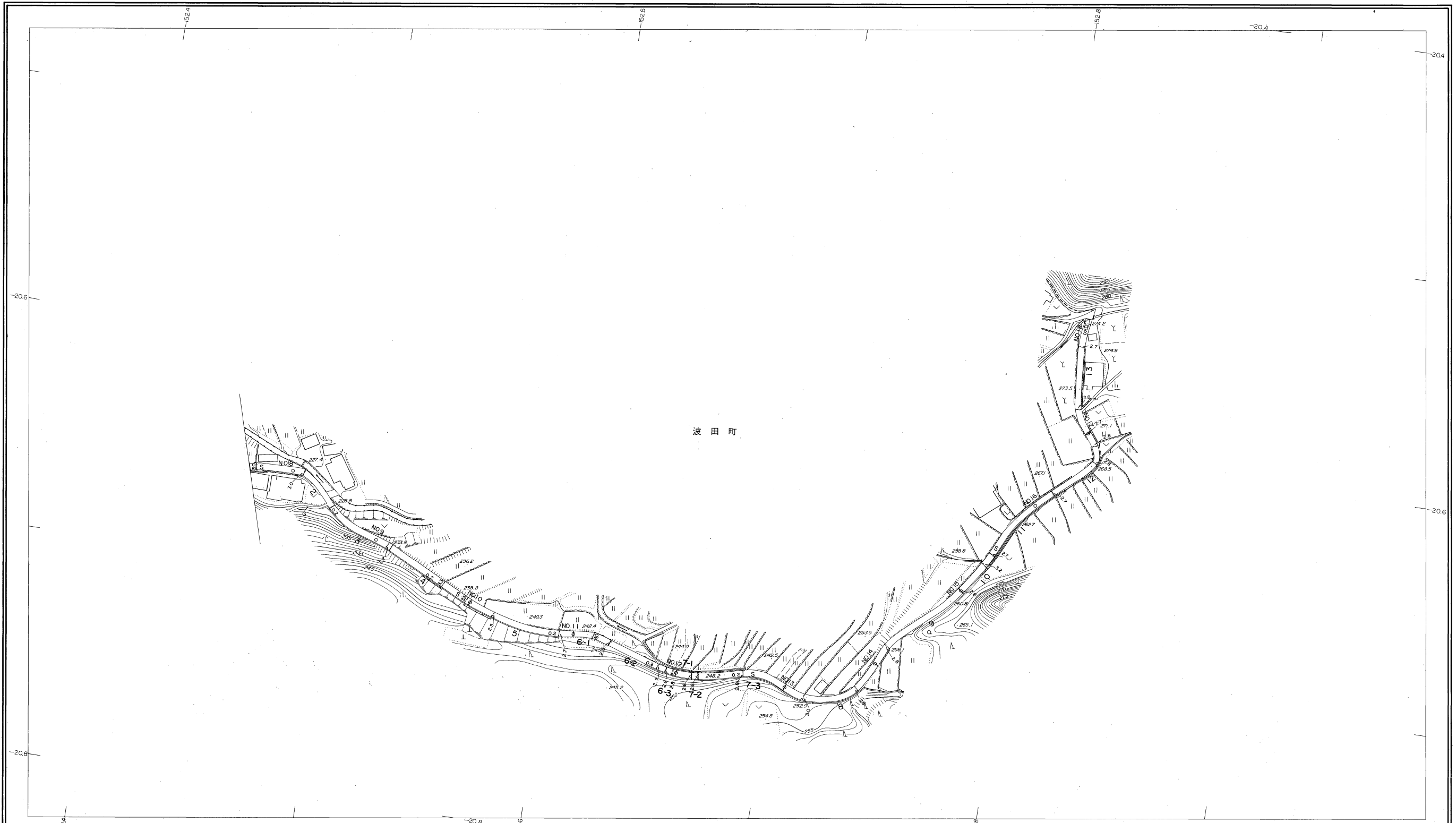
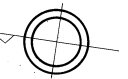
9-12真砂迫線 2/2

昭和六十年十月三十一日調製
平成十五年三月三十一日調製
平成二十四年三月三十一日調製



行政区画

島根県
益田市



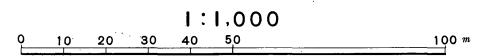
勾配	3.4% 10.4% 15.6% 13.2% 6.0% 6.6% 12.4% 11.2% 9.6% 3.6% 13.8% 4.2%																	
幅員	3.0	3.0	2.7	2.6	2.7	2.9	2.8	2.8	2.8	2.7	2.8	2.8	2.8	2.8	2.8	2.8	2.8	
距離	3810	4000	4500	5000	5500	6000	6500	7000	7500	8000	8500	9000	9000	9000	9000	9000	9000	
曲線	R=25 R=20 R=25 R=5 R=20 R=25																	
路面	S																	
	8	9	10	11	12	13	14	15	16	17	18	18	18	18	18	18	18	

株式会社バスコ調製

益田市

撮影 昭和59年5月
測図 昭和60年10月オートグラフA7, ステレオプロッターA8
修正 平成15年3月
修正 平成24年3月

座標系 第三系
等高線間隔 1m



この地図は、建設省国土地理院長の承認を得て、同院所管の測量標及び測量成果(基準点)を使用して調製したものである。
(承認番号) 昭58. 中公第 83 号