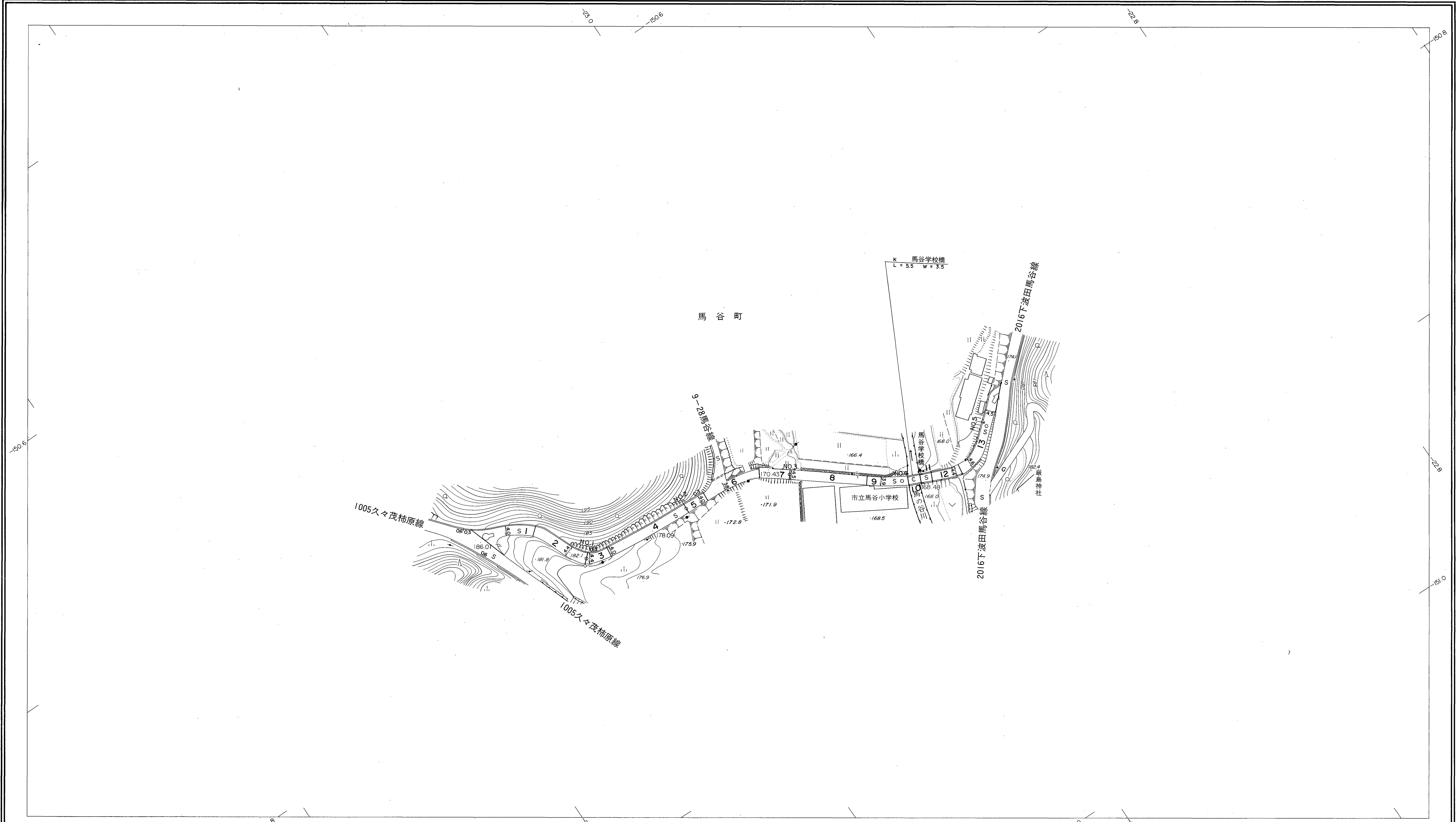
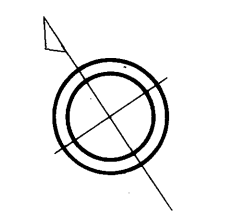


# 益田市道路現況平面図(台帳図)

9-14馬谷学校線 1/1

昭和六十年十月三十一日調製  
平成八年三月三十一日調製

行政区画  
島根県  
益田市



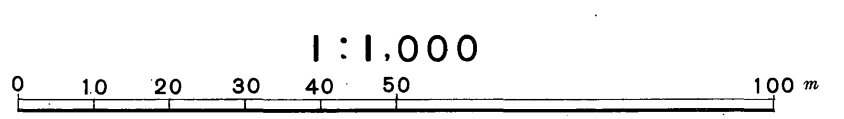
勾配	9.6%	10.0%	14.0%	1.4%	10.0%	1.2%
幅員	4.0	4.4	4.0	4.5	3.9	4.5
距離	0.0	5.0	10.0	15.0	20.0	25.0
曲線	R=25	R=19			R=20	
路面			S		C	S

株式会社バスコ調製

益田市

撮影 昭和59年5月  
測図 昭和60年10月オートグラフA7, ステレオプロッターA8  
修正 平成8年3月

座標系 第三系  
等高線間隔 1m



この地図は、建設省国土地理院長の承認を得て、同院所管の測量標及び測量成果(基準点)を使用して調製したものである。  
(承認番号) 昭58. 中公第 83 号