

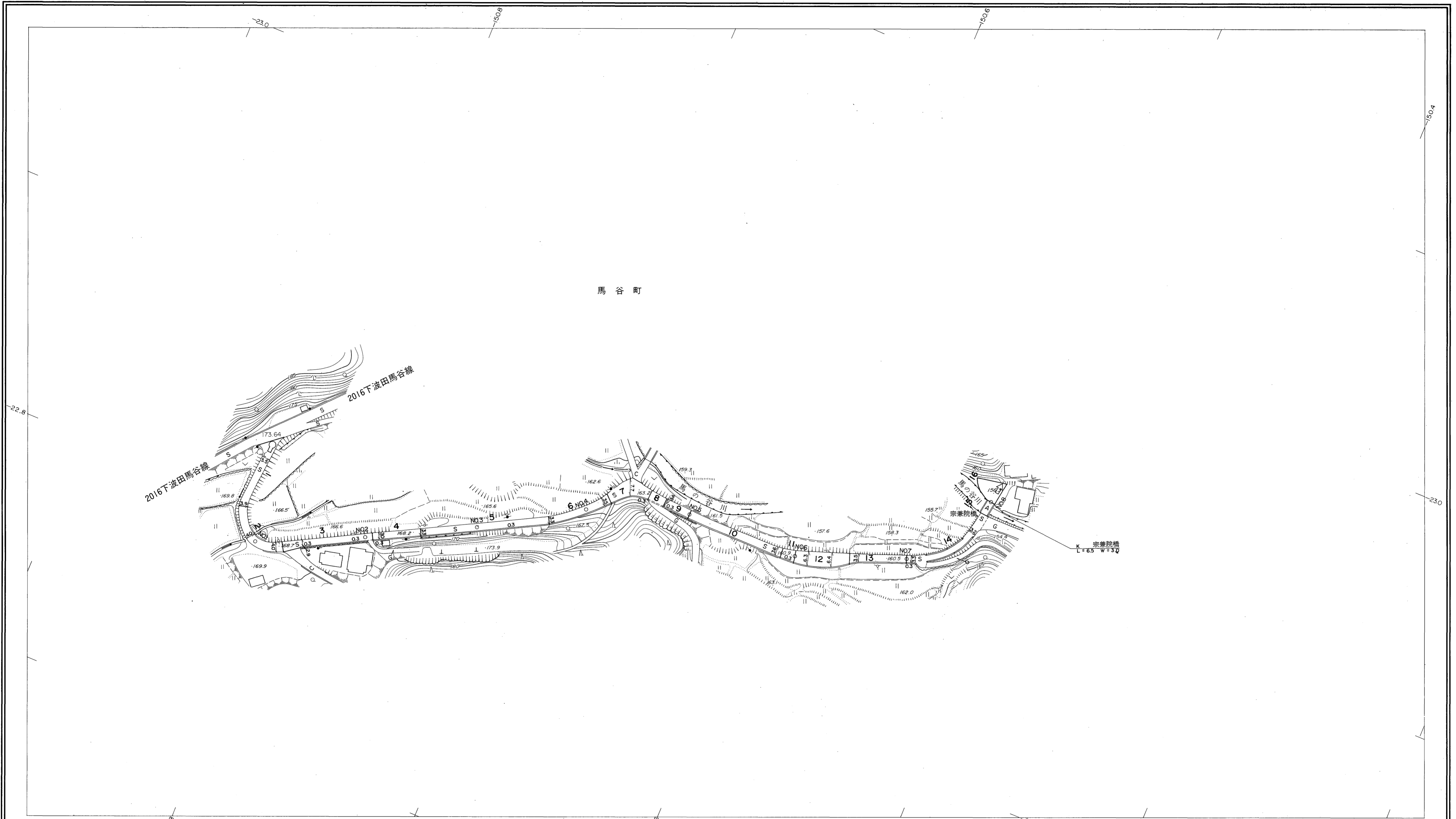
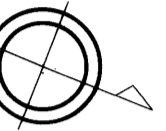
益田市道路現況平面図(台帳図)

9-15宗兼院線 1/1

昭和六十年十月三十一日調製

行政区画

島根県
益田市



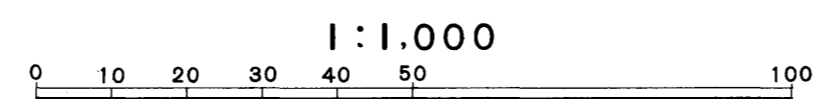
勾配	7.9%	0.8%	2.2%	5.2%	5.6%	2.0%	1.6%	0.4%	0.0%
幅員	3.5	4.0	3.0	3.3	3.4	3.4	4.5	3.3	3.0
距離	0.0	50.0	100.0	150.0	200.0	250.0	300.0	350.0	400.0
曲線		R=15			R=15				
路面			2	3	4	5	6	7	8

株式会社バスコ調製

益田市

撮影 昭和 59 年 5 月
測図 昭和 60 年 10 月オートグラフA7, ステレオプロッターA8

座標系 第三系
等高線間隔 1m



この地図は、建設省国土地理院長の承認を得て、同院所管の測量標及び測量成果(基準点)を使用して調製したものである。
(承認番号)昭58.中公第 83 号