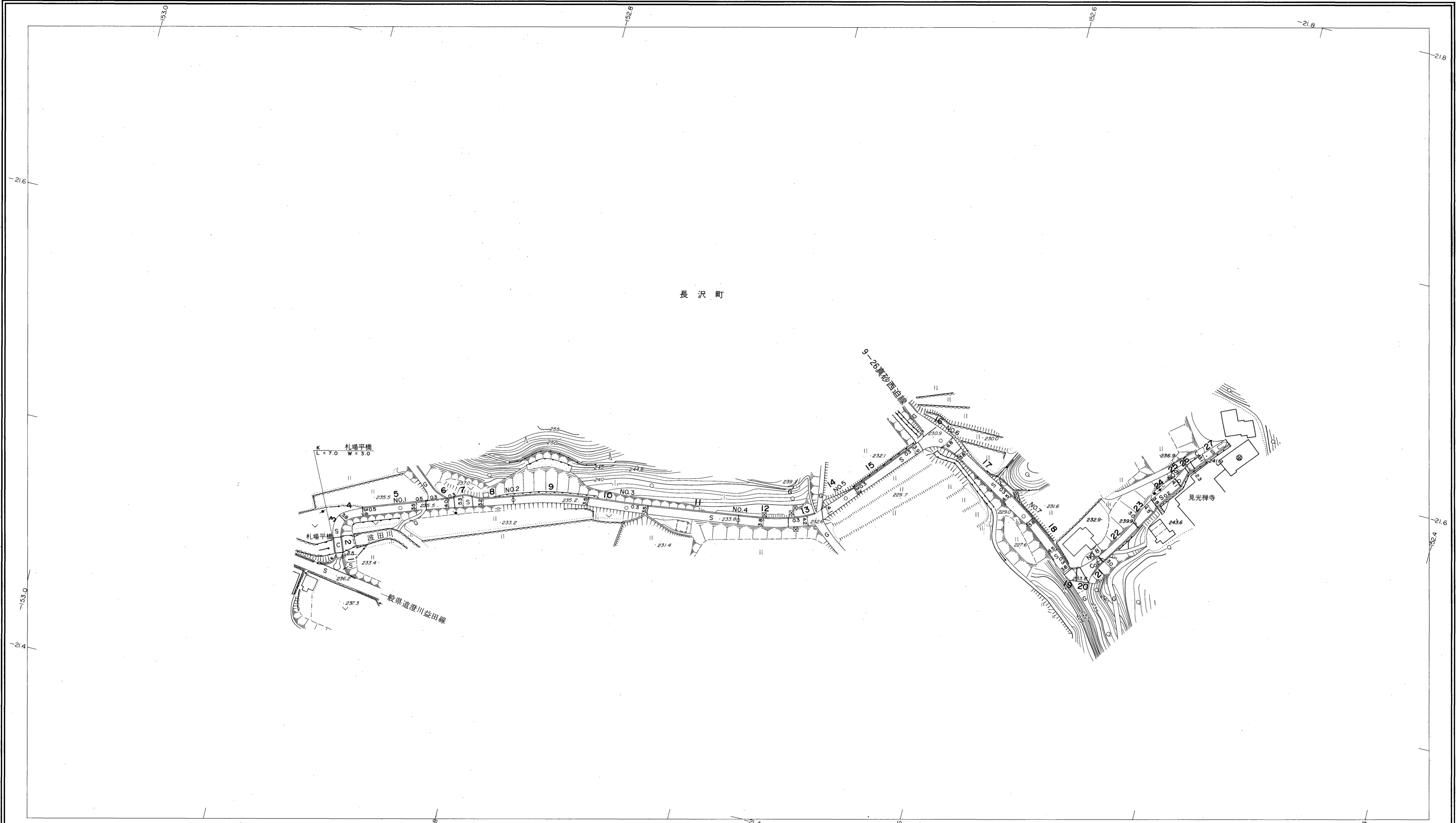
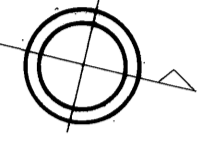


益田市道路現況平面図(台帳図)

9-17見光庵線 1/1

行政区画
島根県
益田市



勾配	1.2%	0.6%	0.8%	2.6%	3.4%	2.2%	5.9%	11.3%	17.4%	3.8%	3.8%
幅員	3.5	3.5	3.2	3.5	3.8	3.7	7.5	4.0	3.0	4.1	3.1
距離	0.0	50.0	100.0	150.0	200.0	250.0	300.0	350.0	400.0	450.0	476.7
曲線	R=10		R=25				R=10				
路面			S				C		S		

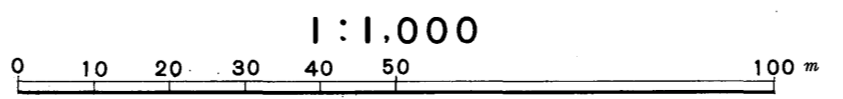
昭和六十年十月三十一日調製
平成元年三月三十一日調製
平成五年三月三十一日調製
平成八年三月三十一日調製

株式会社パスコ調製

益田市

撮影 昭和59年5月
測図 昭和60年10月オートグラフA7, ステレオプロッターA8
修正 平成元年3月
修正 平成5年3月
修正 平成8年3月

座標系 第三系
等高線間隔 1m



この地図は、建設省国土地理院長の承認を得て、同院所管の測量標及び測量成果(基準点)を使用して調製したものである。
(承認番号)昭58.中公第83号