
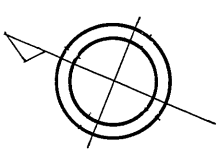


益田市道路現況平面図(台帳図)

9-20東長沢1号線 1/1

行政区画
島根県
益田市



勾配	7.6%		7.0%		8.2%		8.2%		8.4%		9.2%		9.4%		12.8%		14.2%	
幅員	4.4		3.2		4.5		3.3		3.2		3.3		3.0		3.5		3.0	
距離	0.0		50.0		100.0		150.0		200.0		250.0		300.0		350.0		400.0	
曲線					R=15													
路面							S								C		S	
	0	1	2	3	4	5	6	7	8									

平成元年三月三十一日調製
平成四年三月三十一日調製
平成十一年三月三十一日調製
平成二十二年三月三十一日調製

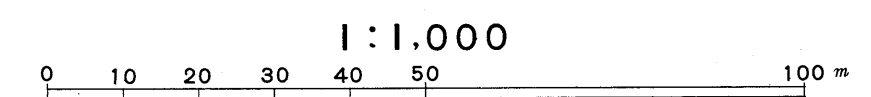
平成二十八年三月三十一日調製

株式会社パスコ調製

益田市

撮影 昭和59年5月
測図 平成元年3月 オートグラフA7, ステレオプロッターA8
修正 平成4年3月
修正 平成11年3月
修正 平成22年3月
修正 平成28年3月

座標系 第三系
等高線間隔 1m



この地図は、建設省国土地理院長の承認を得て、同院所管の測量標及び測量成果(基準点)を使用して調製したものである。
(承認番号) 昭58. 中公第 83 号