

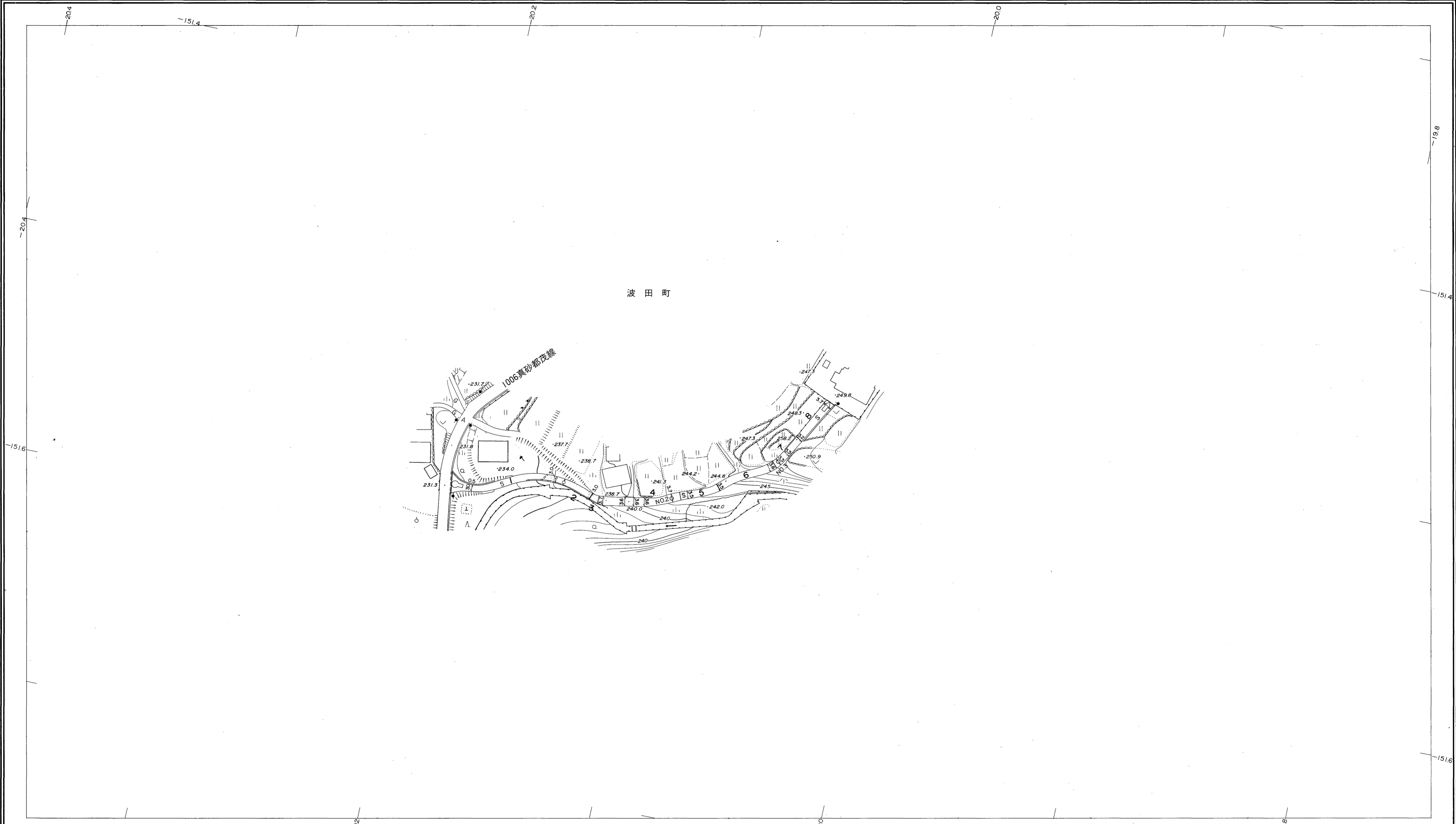
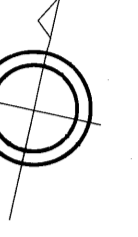
益田市道路現況平面図(台帳図)

9-22蛇瀧線 1/1

平成二年三月三十一日調製
平成五年三月三十一日調製
平成十五年三月三十一日調製

平成二十六年三月三十一日調製

行政区画
島根県
益田市



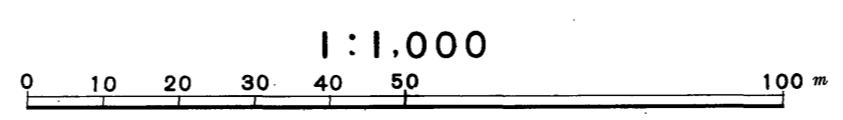
勾配	10.0% 9.6% 14.0% 2.0%				
幅員	3.0	3.0	3.7	3.3	3.7
距離	0.0	50.0	100.0	150.0	184.5
曲線	R=26	R=15	R=25	R=25	
路面	S				

株式会社バスコ調製

益田市

測図 平成2年3月
修正 平成5年3月
修正 平成15年3月
修正 平成26年3月

座標系 第三系
等高線間隔 1m



この地図は、建設省国土地理院長の承認を得て、同院所管の測量標及び測量成果(基準点)を使用して調製したものである。
(承認番号) 昭58. 中公第 83 号