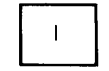


# 益田市道路現況平面図(台帳図)

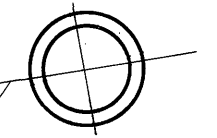
9-24下波田中央線 1/1

平成四年三月三十一日調製  
平成六年三月三十一日調製

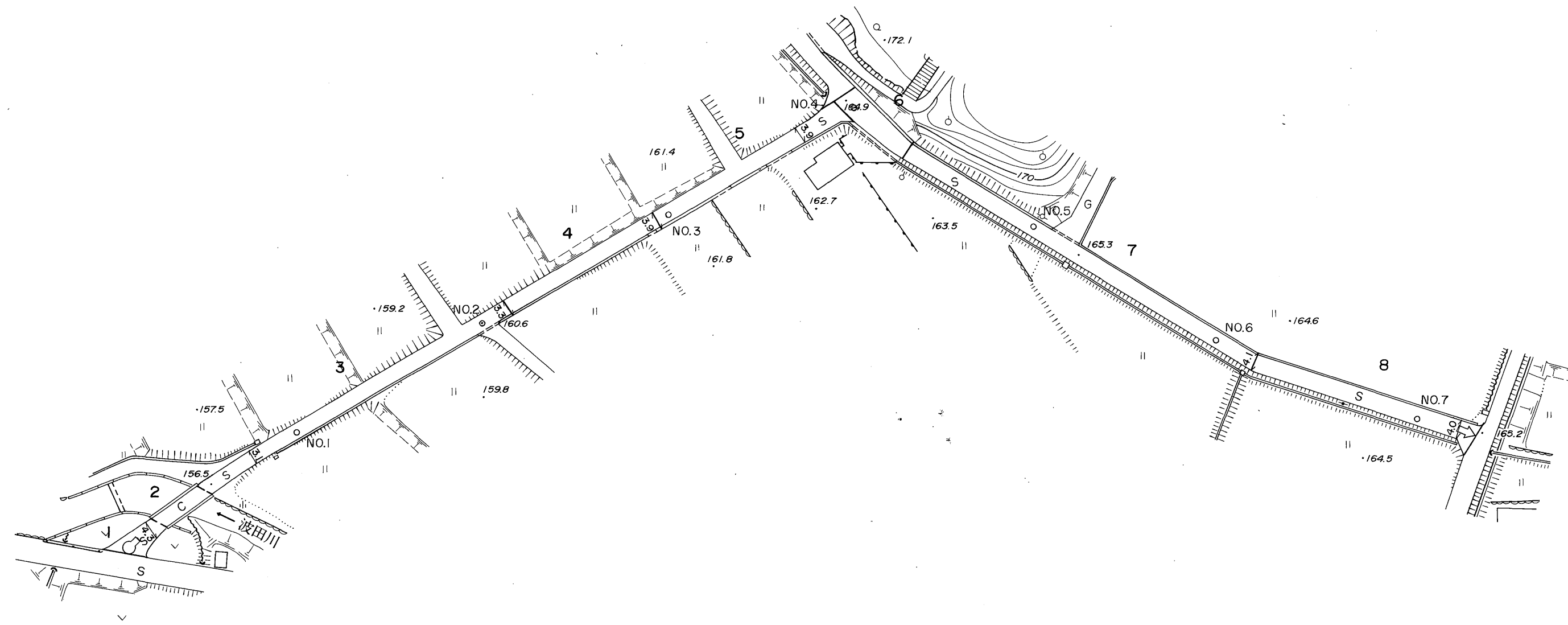


行政区画

島根県  
益田市



下波田町




勾配	4.5%		4.5%		4.3%		4.3%		0.0%		0.0%		0.0%		0.0%	
幅員	4.3	3.6	3.9	3.8	5.8	3.9	3.8	4.1	4.1							
距離	0.0	50.0	100.0	150.0	200.0	250.0	300.0	350.0	364.4							
曲線	—															
路面	S	C	S	S				S				S				

株式会社バスコ調製

益田市

撮影 平成4年3月  
測図 平成4年3月オートグラフA7, ステレオプロッターA8

座標系 第三系  
等高線間隔 1 m



この地図は、建設省国土地理院長の承認を得て、同院所管の測量標及び測量成果(基準点)を使用して調製したものである。  
(承認番号) 昭58. 中公第 85 号