
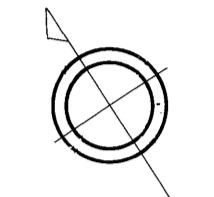


益田市道路現況平面図(台帳図)

9-25長沢福原線 1/1

平成五年三月三十一日調製
平成七年三月三十一日調製

行政区画
島根県
益田市



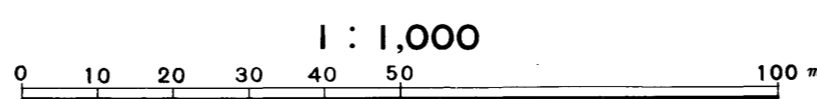
勾配	9.1%		7.9%	
幅員	5.0	3.5	4.5	
距離	0.0	50.0	87.7	
曲線	—			
路面	S			

株式会社パスコ調製

益田市

撮影 昭和59年5月
測図 平成5年3月オートグラフA7, ステレオプロッターA8
修正 平成7年3月

座標系 第三系
等高線間隔 1m



この地図は、建設省国土地理院長の承認を得て、同院所管の測量標及び測量成果(基準点)を使用して調製したものである。
(承認番号)昭58.中公第83号