
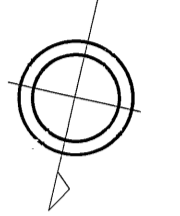


益田市道路現況平面図(台帳図)

9-26真砂西迫線 1/1

平成五年三月三十一日調製
 平成七年三月三十一日調製
 平成二十八年三月三十一日調製

行政区画
 島根県
 益田市



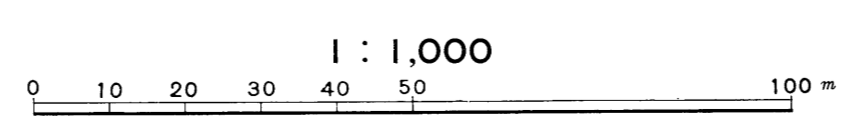
勾配	8.6% 8.6% 9.4% 9.4% 14.9% 14.9%				
幅員	3.0	3.0	3.0	3.0	3.0
距離	0.0	50.0	100.0	150.0	174.0
曲線	R=15		R=12		
路面	S				

株式会社パスコ調製

益田市

撮影 昭和59年5月
 測図 平成5年3月 オートグラフA7、ステレオプロッターA8
 修正 平成7年3月
 修正 平成28年3月

座標系 第三系
 等高線間隔 1m



この地図は、建設省国土地理院長の承認を得て、同院所管の測量標及び測量成果(基準点)を使用して調製したものである。
 (承認番号) 昭58. 中公第 83 号