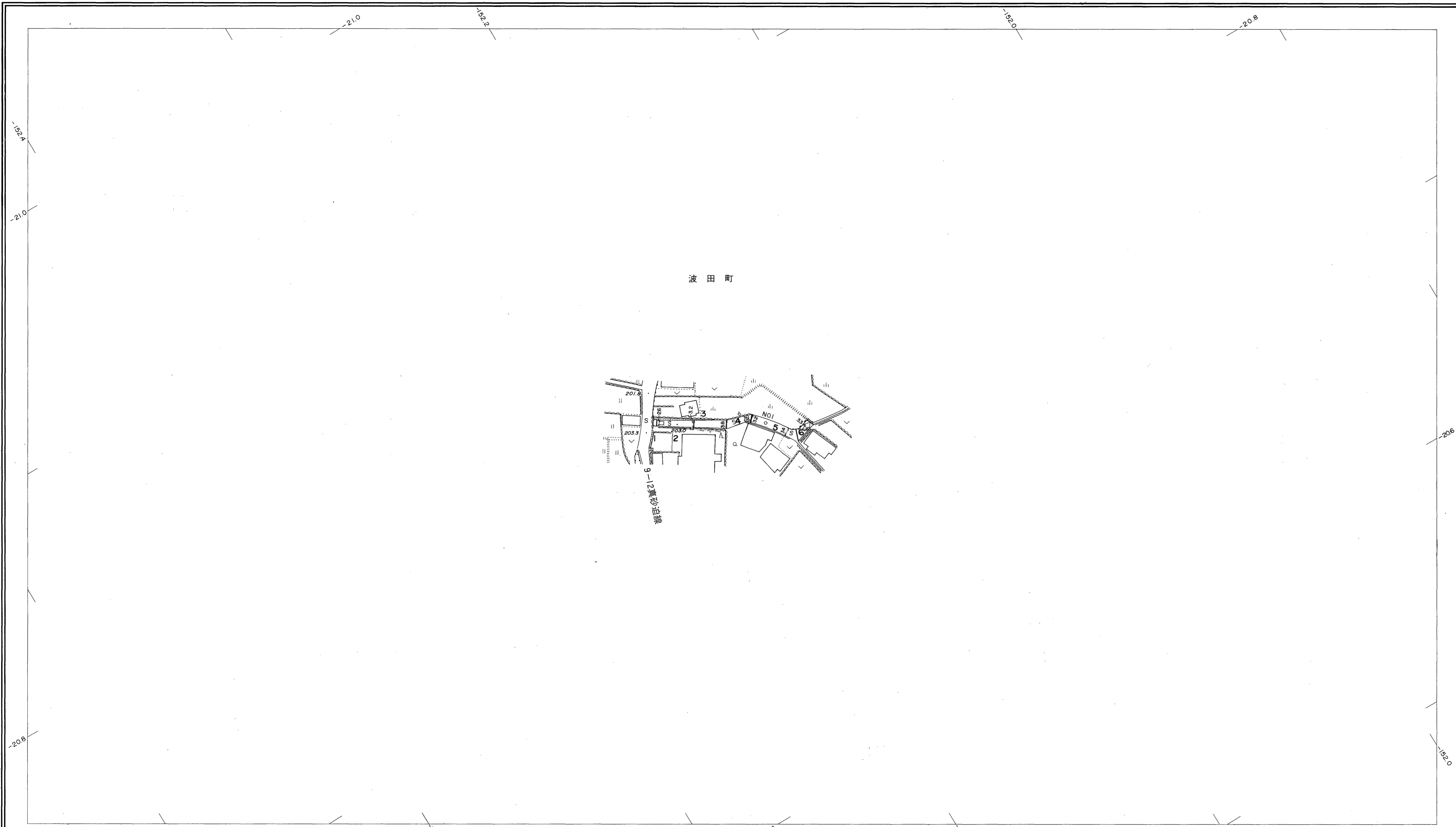
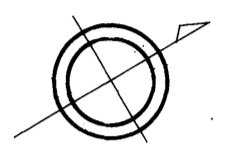


益田市道路現況平面図(台帳図)

9-27御堂線 1/1

平成七年三月三十一日調製
平成九年三月三十一日調製

行政区画
島根県
益田市



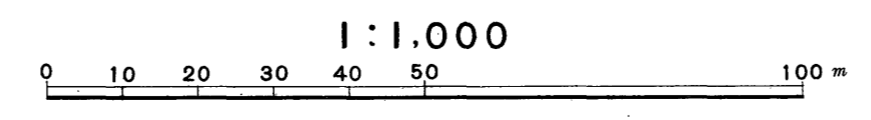
勾配	0%		
幅員	2.6	3.3	3.3
距離	0.0	50.0	74.0
曲線	[Diagram showing curve segments]		
路面	S		

株式会社バスコ調製

益田市

撮影 平成4年3月
測図 平成7年3月オートグラフA7, ステレオプロッターA8
修正 平成9年3月

座標系 第三系
等高線間隔 1 m



この地図は、建設省国土地理院長の承認を得て、同院所管の測量標及び測量成果(基準点)を使用して調製したものである。
(承認番号)昭58.中公第83号