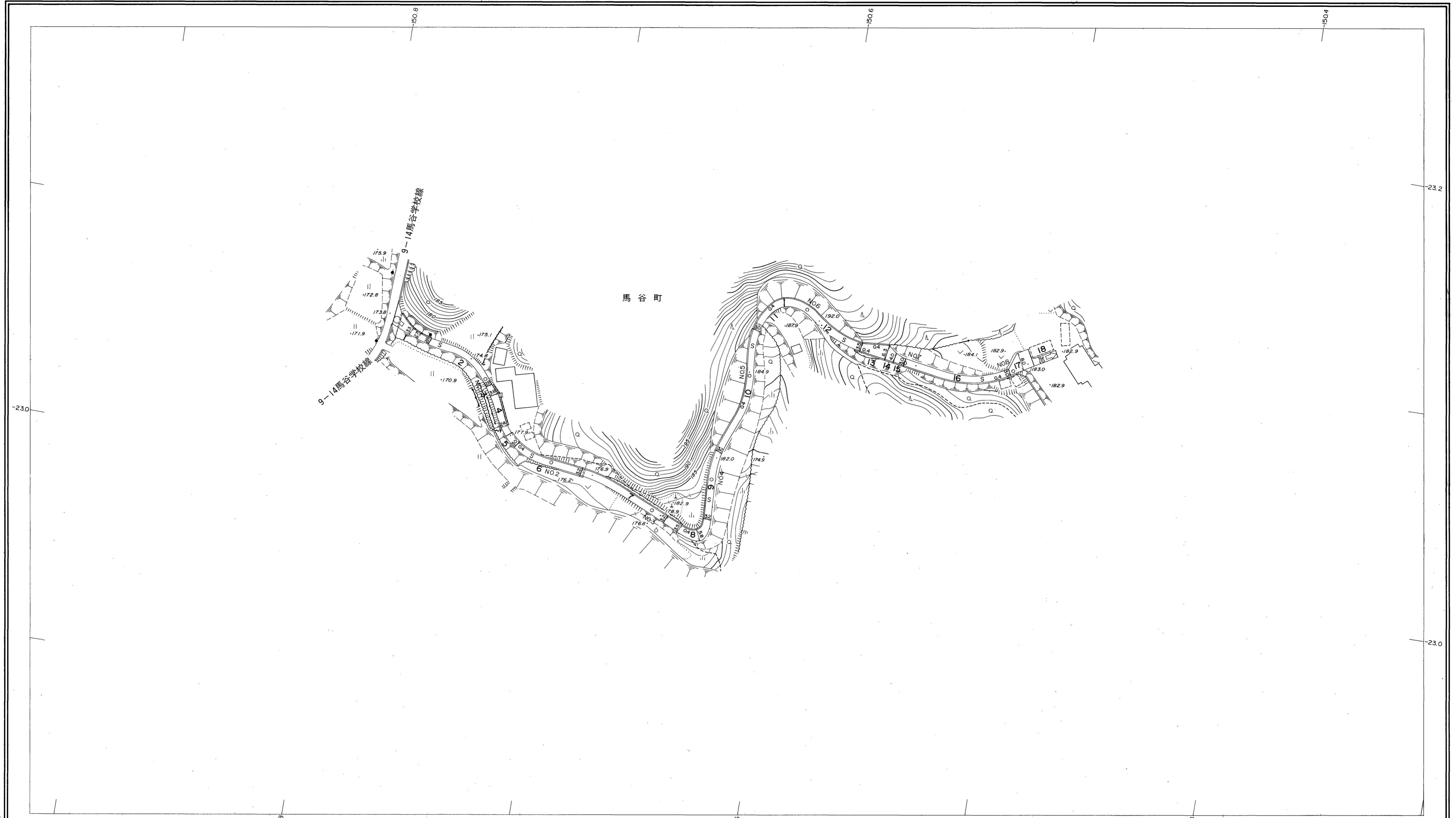
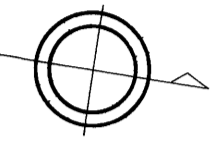


# 益田市道路現況平面図(台帳図)

9-28馬谷線 1/1

平成八年三月三十一日調製  
平成十一年三月三十一日調製

行政区画  
島根県  
益田市



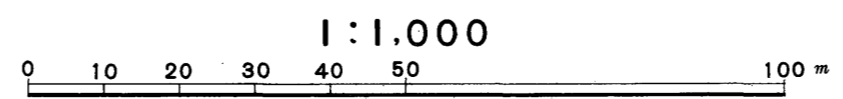
勾配	3.2% 3.6% 2.4% 5.6% 6.4% 1.3% 0% 13.4% 5.6%										
幅員	2.8	2.8	3.1	3.2	3.2	3.1	3.5	3.8	3.0	3.0	
距離	0.0	50.0	100.0	150.0	200.0	250.0	300.0	350.0	400.0	413.5	
曲線	R=22		R=28			R=5		R=13			
路面	S										

株式会社バスコ調製

益田市

撮影 平成4年3月  
測図 平成8年3月オートグラフA7, ステレオプロッターA8  
修正 平成11年3月

座標系 第三系  
等高線間隔 1 m



この地図は、建設省国土地理院長の承認を得て、同院所管の測量標及び測量成果(基準点)を使用して調製したものである。  
(承認番号) 昭58. 中公第 83 号