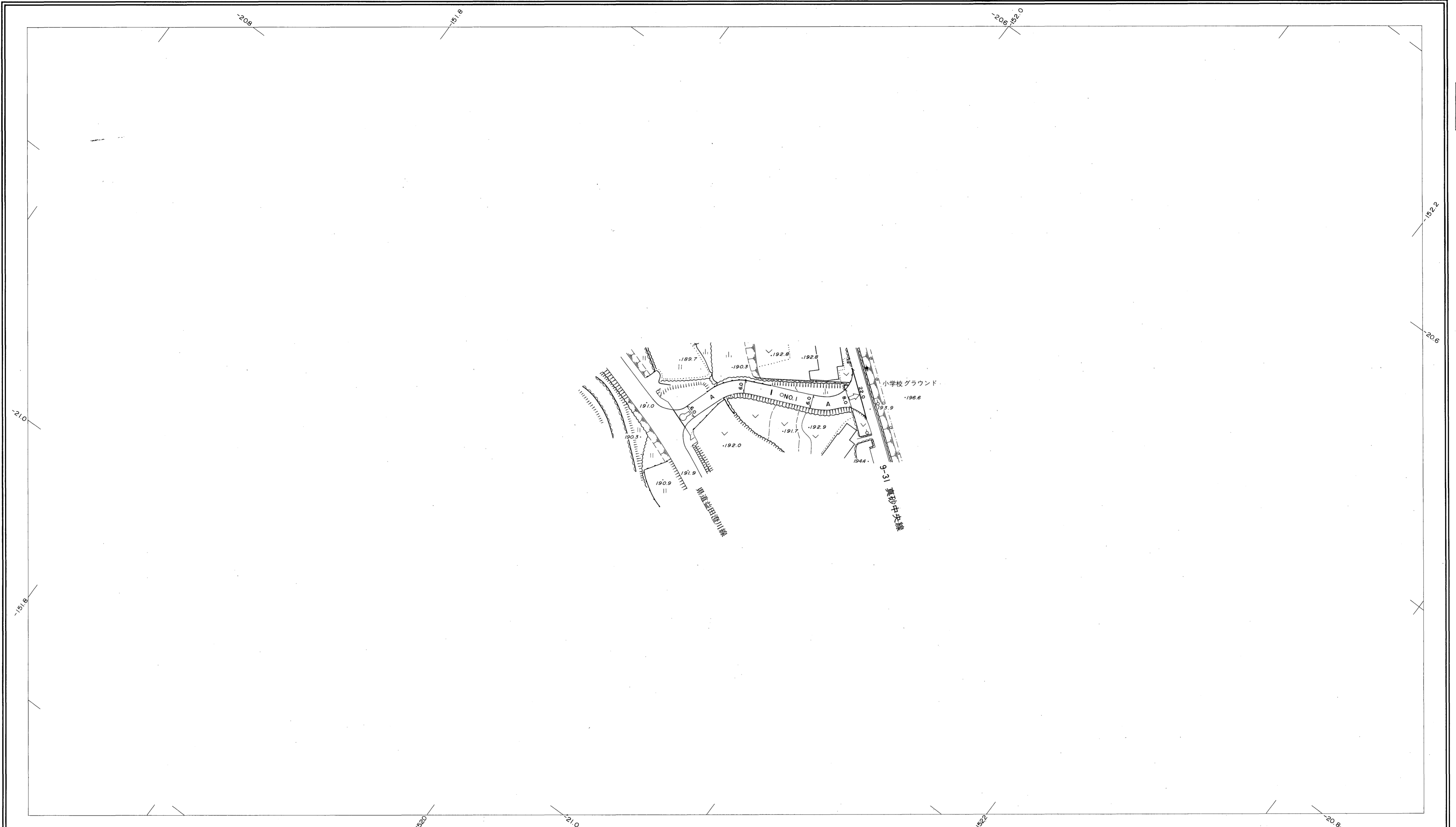
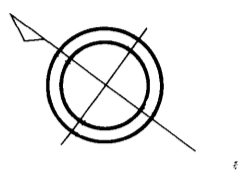


益田市道路現況平面図(台帳図)

9-30波田中線 1/1

平成十一年三月三十一日調製
平成十四年三月三十一日調製

行政区画
島根県
益田市



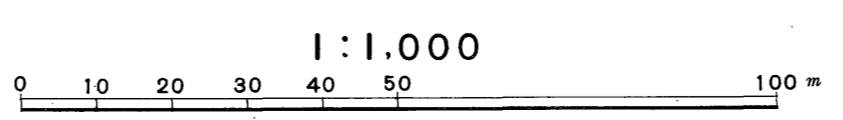
勾配	2.9%		
幅員	6.0	6.0	6.0
距離	0.0	50.0	86.0
曲線	R=22		
路面	A		

株式会社バスコ調製

益田市

撮影 平成 9 年 12 月
測図 平成 10 年 2 月 オートグラフ A7, ステレオプロッター A8
修正 平成 11 年 3 月
修正 平成 14 年 3 月

座標系 第三系
等高線間隔 1m



この地図は、建設省国土地理院長の承認を得て、同院所管の測量標及び測量成果(基準点)を使用して調製したものである。
(承認番号) 昭58. 中公第 83 号