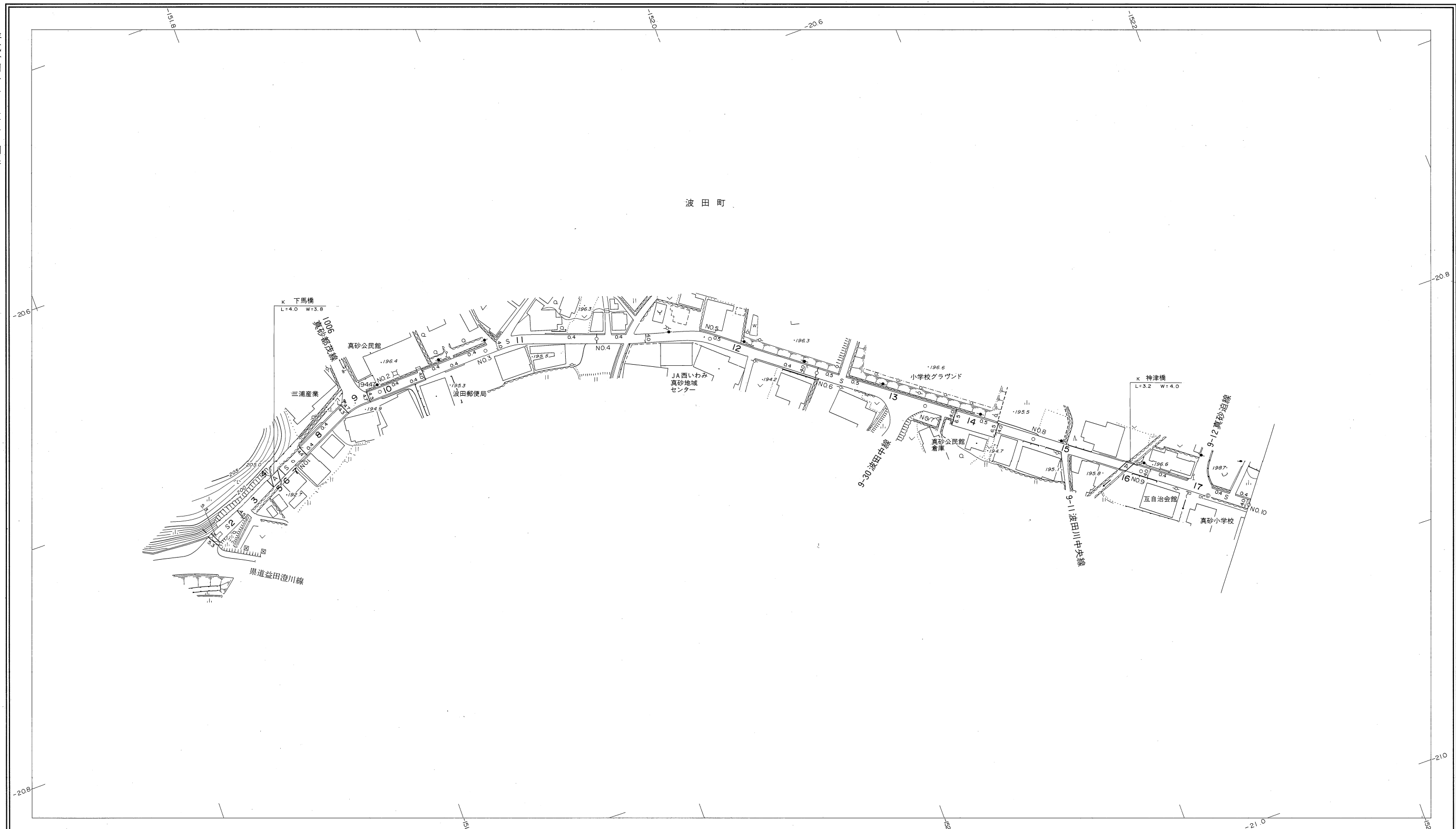
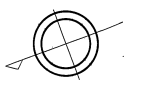
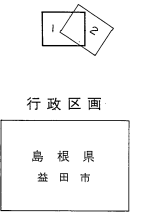


益田市道路現況平面図(台帳図)

9-31真砂中央線 1/2

平成十四年三月三十一日調製
平成二十八年三月三十一日調製



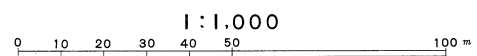
勾配	3.7%		3.7%		0.9%		0.6%		1.6%		0.0%		0.4%		0.4%		0.8%		0.8%	
幅員	5.3		4.3		4.2		4.0		4.0		4.0		4.0		4.0		4.0		4.0	
距離	0.0		50.0		100.0		150.0		200.0		250.0		300.0		350.0		400.0		450.0	
曲線			R=40				R=80				R=50									
路面	S		A						S						A		S			
	1		2		3		4		5		6		7		8		9		10	

株式会社バスコ調製

益田市

撮影 平成 年 月
測図 平成 13 年 10 月 オートグラフ A7, ステレオプロッター A8
修正 平成 28 年 3 月

座標系 第三系
等高線間隔 1 m



この地図は、建設省国土地理院長の承認を得て、同院所管の測量標及び測量成果(基準点)を使用して調製したものである。
(承認番号)昭58.中公第 83 号

益田市道路現況平面図(台帳図)

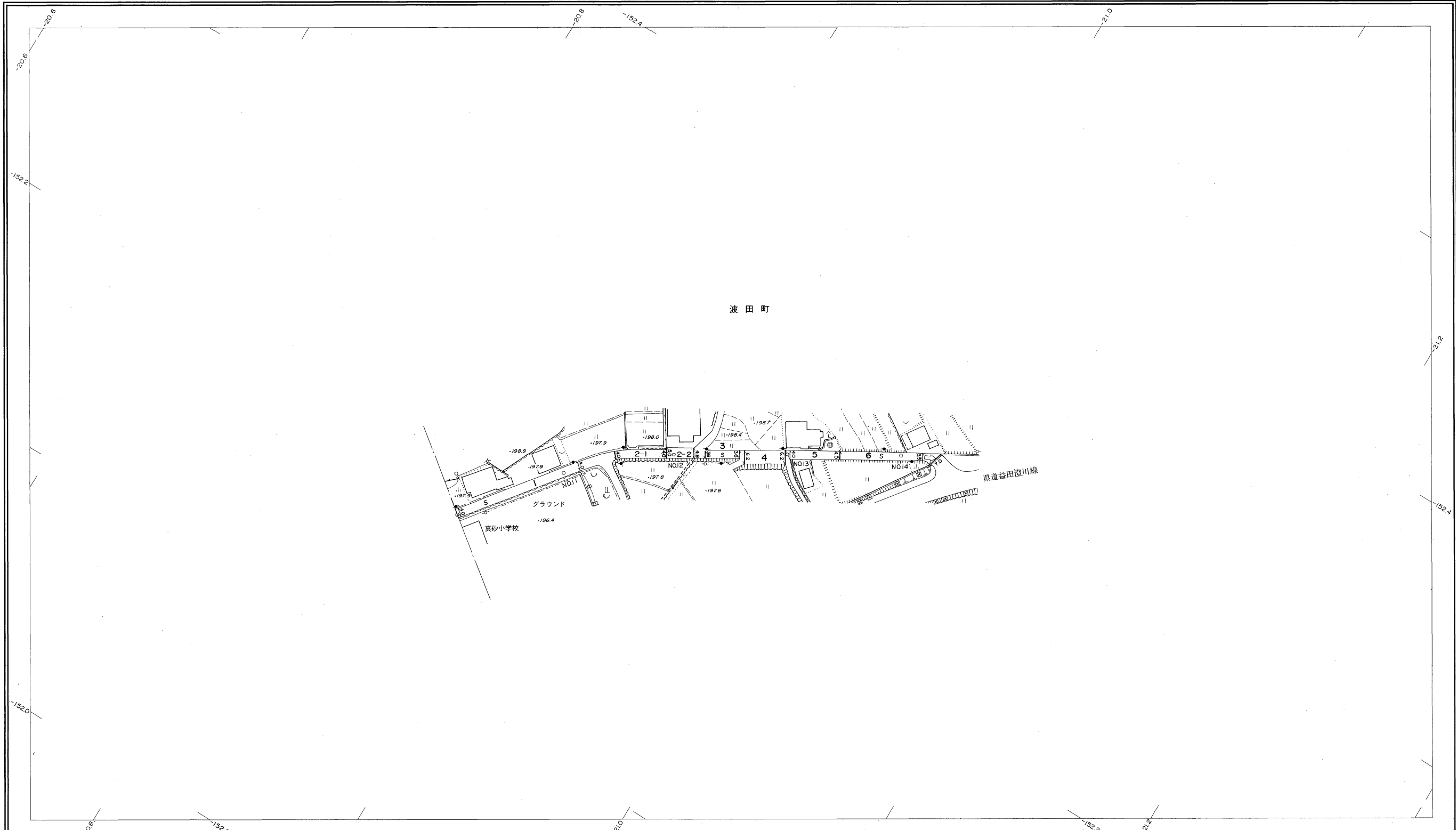
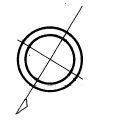
9-31真砂中央線 2/2

平成十四年三月三十一日調製
平成二十三年三月三十一日調製



行政区画

島根県
益田市



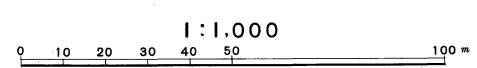
勾配	1.8%		1.2%		0.0%		0.0%		0.0%	
幅員	4.0	4.0	8.0	5.6	3.7	7.0				
距離	500.0	550.0	600.0	650.0	700.0	715.5				
曲線			R=50			R=30				
路面			S							
	10	11	12	13	14					

株式会社パスコ調製

益
田
市

撮影 平成 年 月
測図 平成 13 年 10 月 オートグラフ A 7, ステレオプロッター A 8
修正 平成 23 年 3 月

座標系 第三系
等高線間隔 1 m



この地図は、建設省国土院院長の承認を得て、同院所管の測量標及び測量成果(基準点)を使用して調製したものである。
(承認番号) 昭58. 中公第 83 号