

# 益田市道路現況平面図(台帳図)

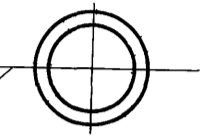
9-32 柳溢線 1/1

平成十七年三月三十一日調製

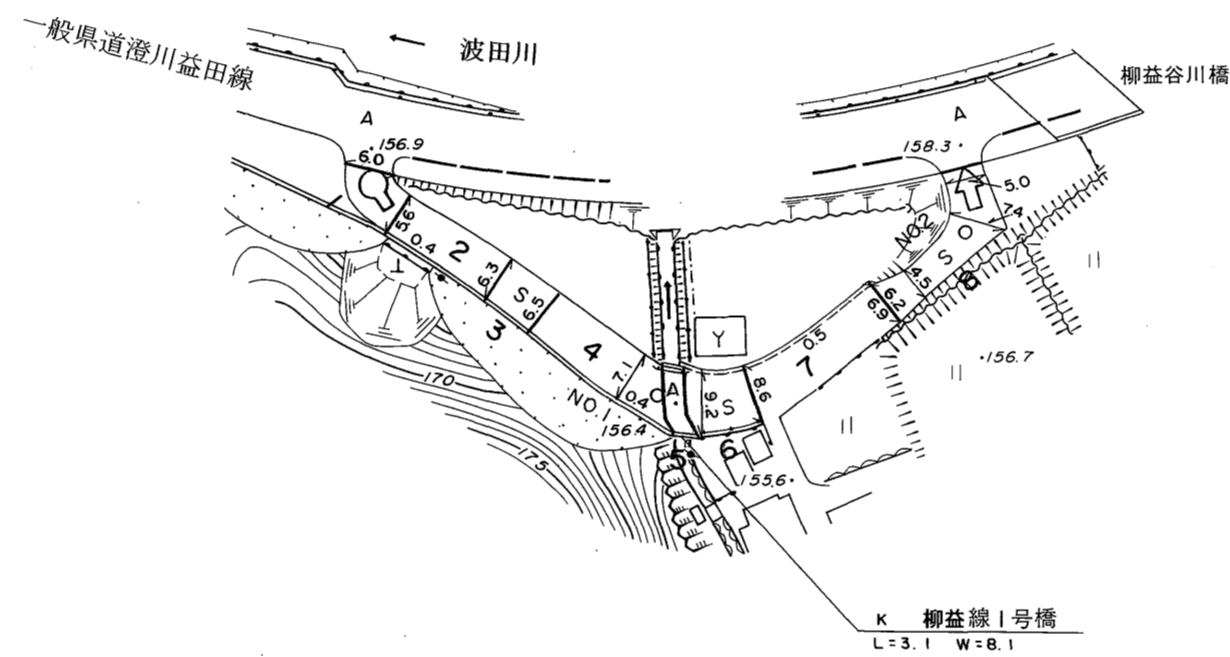


行政区画

島根県  
益田市



下波田町



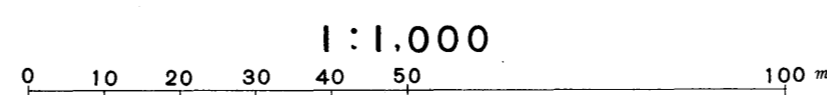
勾配	1.0%	3.8%	3.8%
幅員			
距離	0.0	50.0	100.0
曲線	R=6	R=16	R=8
路面	S	A	S

株式会社  
パスコ調製

益  
田  
市

撮影平成 年 月  
測図平成17年3月オートグラフA7, ステレオプロッターA8

座標系 第三系  
等高線間隔 1 m



この地図は、建設省国土地理院長の承認を得て、同院所管の測量標及び測量成果(基準点)を使用して調製したものである。  
(承認番号) 昭58. 中公第 83 号