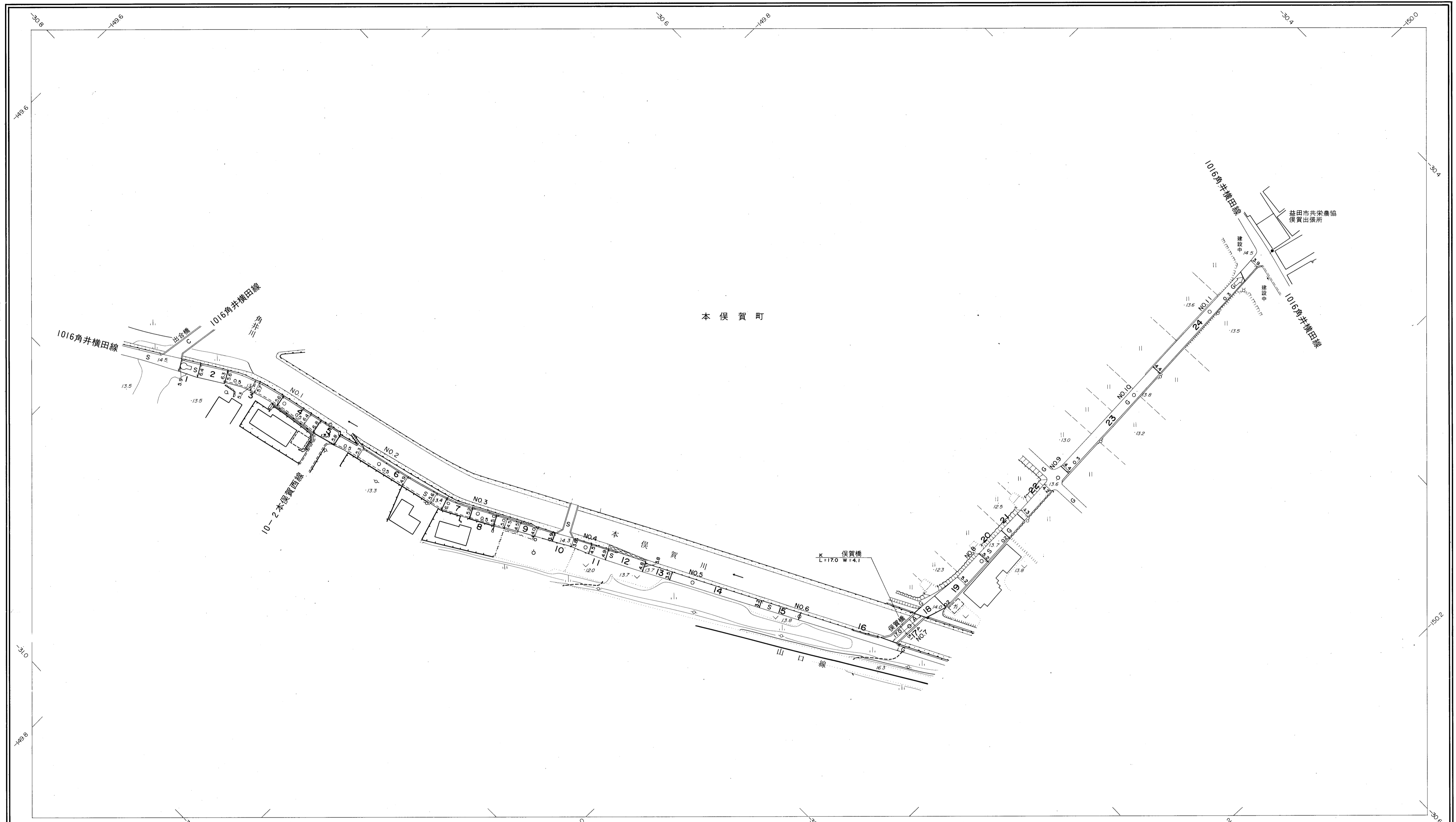
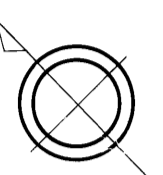


益田市道路現況平面図(台帳図)

10-1 本俣賀線 1/1

行政区画
島根県
益田市



勾配	1.8%	0.0%	0.4%	1.8%	2.6%	0.4%	0.0%	0.0%	0.2%	0.2%	0.4%	1.8%	0.4%
幅員	5.9	5.7	5.1	5.1	4.5	3.4	3.2	4.1	5.2	5.0	4.4	4.2	4.0
距離	0.0	50.0	100.0	150.0	200.0	250.0	300.0	350.0	400.0	450.0	500.0	550.0	571.5
曲線				R=10									
路面				S				A	S		G		

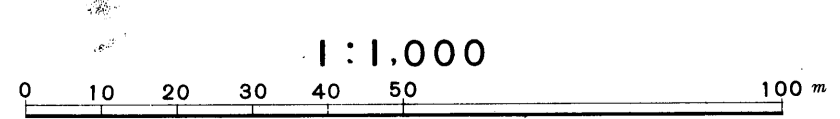
昭和六十年十月三十一日調製
昭和六十一年三月三十一日調製
昭和六十二年三月三十一日調製
平成六年三月三十一日調製
平成十一年三月三十一日調製
平成十二年三月三十一日調製
平成十九年三月三十一日調製
平成二十一年三月三十一日調製
平成二十三年三月三十一日調製
平成二十五年三月三十一日調製
平成二十七年三月三十一日調製

株式会社バスコ調製

撮影 昭和 59 年 5 月
測図 昭和 60 年 10 月
修正 昭和 61 年 4 月
修正 昭和 62 年 3 月
修正 平成 11 年 3 月

座標系 第三系
等高線間隔 1m
修正 平成 12 年 3 月
修正 平成 19 年 3 月
修正 平成 21 年 3 月

座標系 第三系
修正 平成 23 年 3 月
修正 平成 25 年 3 月
修正 平成 27 年 3 月



この地図は、建設省国土地理院長の承認を得て、同院所管の測量標及び測量成果(基準点)を使用して調製したものである。
(承認番号)昭58.中公第 83 号

益
田
市