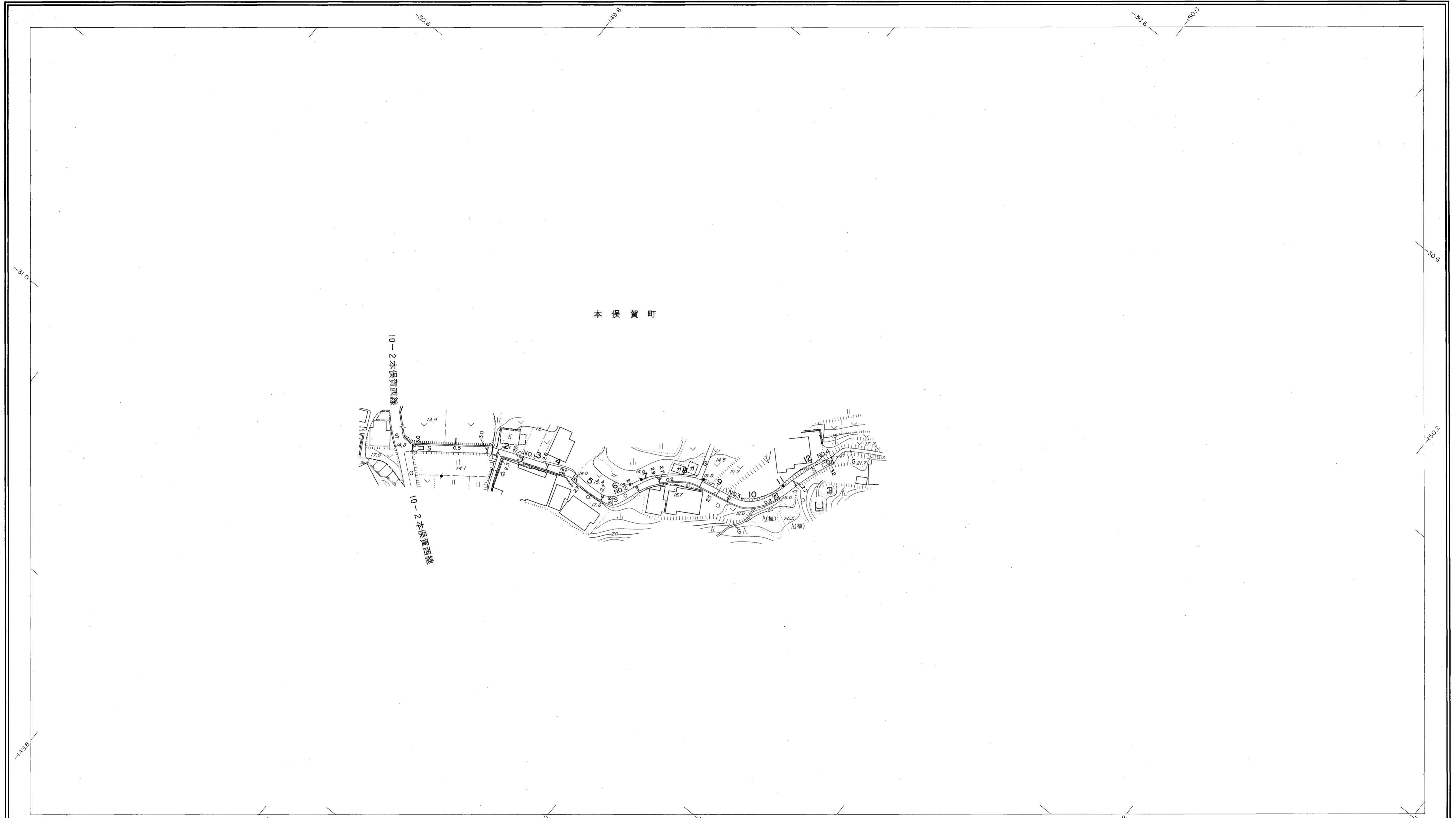
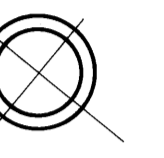


益田市道路現況平面図(台帳図)

10-3 本俣西支線 1/1

昭和六十一年三月三十一日調製
平成十一年三月三十一日調製

行政区画
島根県
益田市



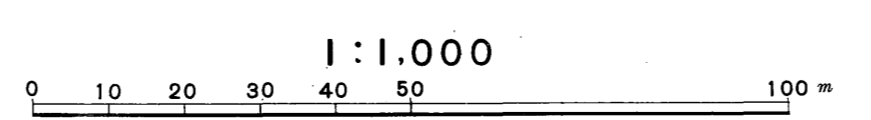
勾配	1.6%				0.6%				2.8%				6.4%				0.0%			
幅員	3.0				2.5				3.0				2.5				3.1 3.2			
距離	0.0				50.0				100.0				150.0				200.0 202.0			
曲線	R=25				R=10				R=10				R=20				R=20			
路面	S																			
	1				2				3				4							

株式会社
バスコ調製

益
田
市

撮影 昭和 59 年 5 月
測図 昭和 60 年 10 月オートグラフ A7, ステレオプロッター A8
修正 平成 11 年 3 月

座標系 第三系
等高線間隔 1m



この地図は、建設省国土地理院長の承認を得て、同院所管の測量標及び測量成果(基準点)を使用して調製したものである。
(承認番号) 昭58. 中公第 83 号