
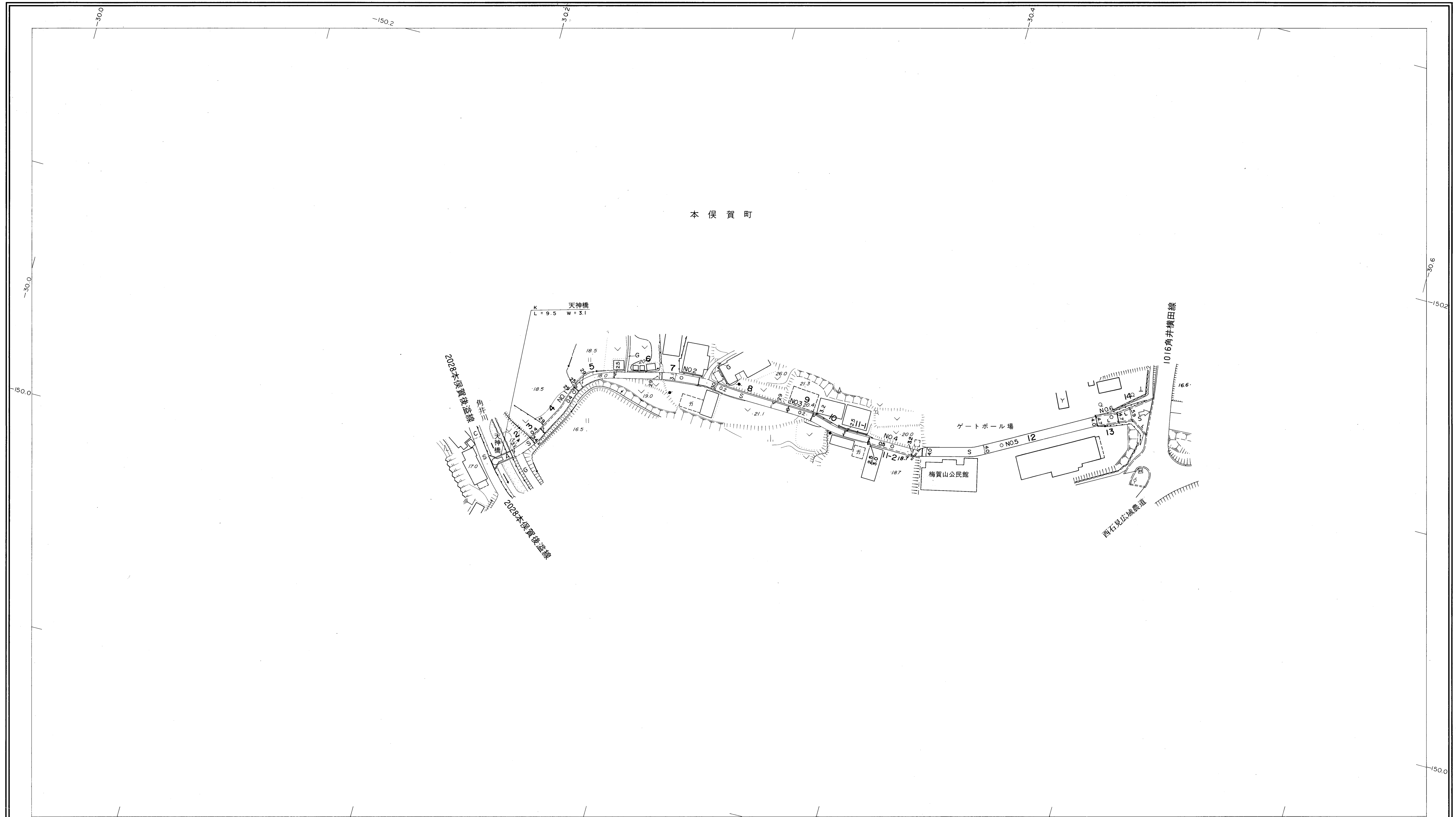
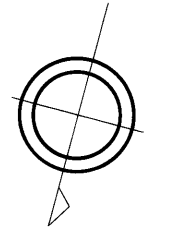


益田市道路現況平面図(台帳図)

10-4 梅賀山公民館線 1/1

行政区画
島根県
益田市



昭和六十年十月三十一日調製
平成元年三月三十一日調製
平成二年三月三十一日調製
平成十一年三月三十一日調製

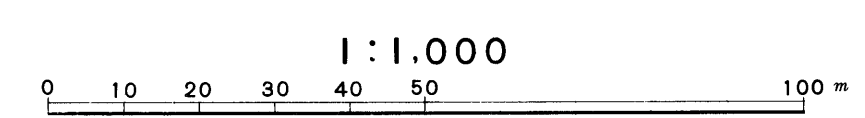
平成十三年三月三十一日調製
平成十六年三月三十一日調製
平成二十三年三月三十一日調製
平成二十七年三月三十一日調製

株式会社バスコ調製

益田市

撮影 昭和 59 年 5 月
測図 昭和 60 年 10 月 オートグラフ A7、ステレオプロッター A8
修正 平成 元年 3 月
修正 平成 2 年 3 月
修正 平成 11 年 3 月

座標系 第三系
等高線間隔 1m
修正 平成 13 年 3 月
修正 平成 16 年 3 月
修正 平成 23 年 3 月



この地図は、建設省国土地理院長の承認を得て、同院所管の測量標及び測量成果(基準点)を使用して調製したものである。
(承認番号) 昭58. 中公第 83 号