

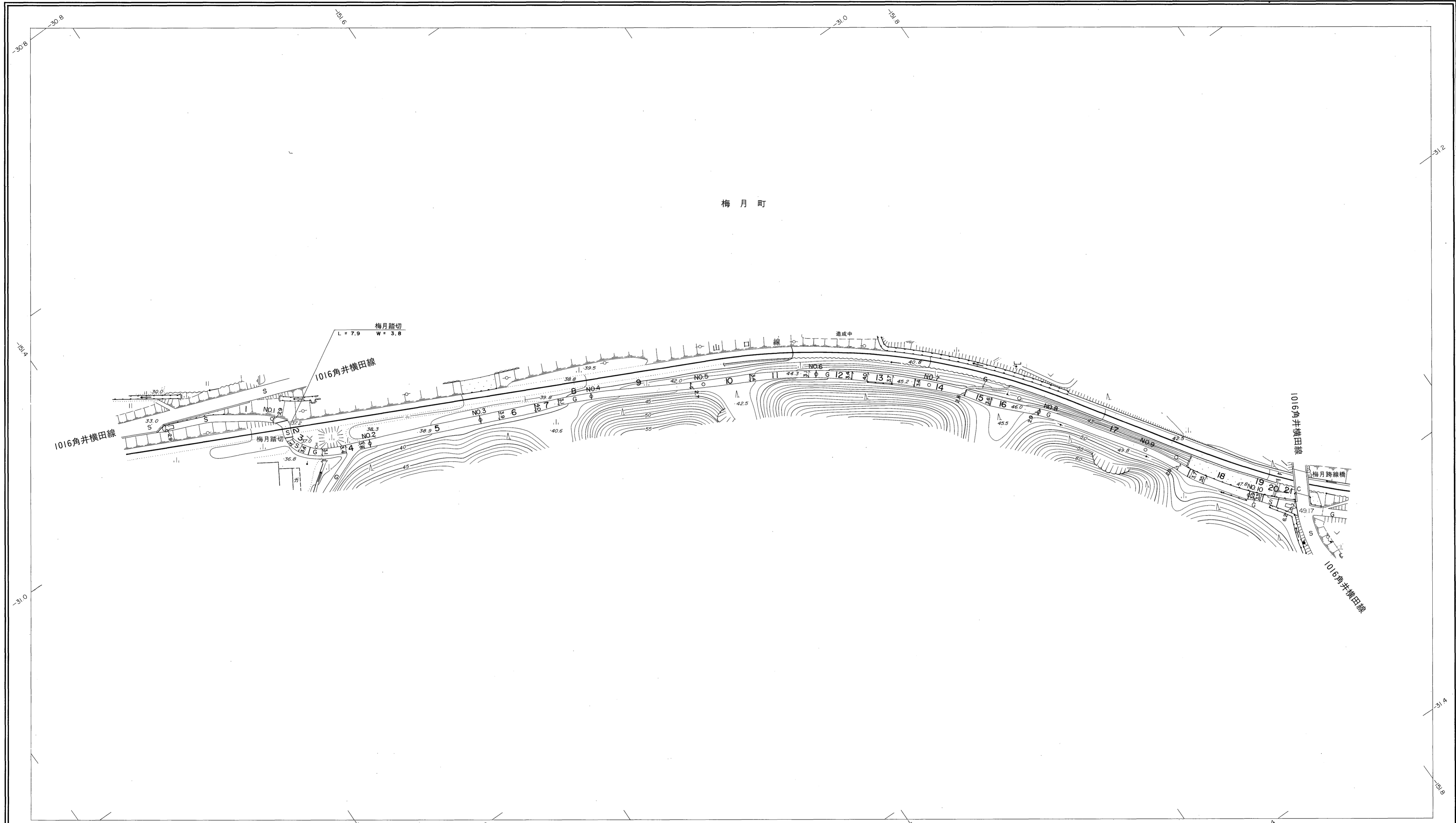
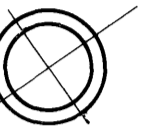
# 益田市道路現況平面図(台帳図)

10-12梅月戈の元線 1/1

昭和六十年十月三十一日調製

行政区画

島根県  
益田市



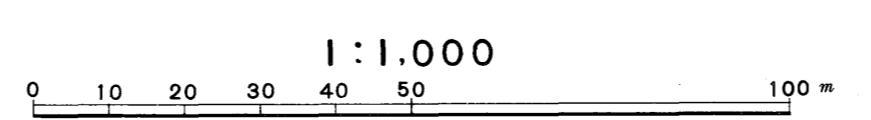
勾配	7.8%										2.2%										3.2%										2.0%										3.4%										4.6%										1.4%										2.4%										2.8%										0.8%										4.1%																			
幅員	2.9										2.9										5.3										3.8										3.0										2.8										3.1										3.1										2.9										2.9										3.9										6.2									
距離	0.0										50.0										100.0										150.0										200.0										250.0										300.0										350.0										400.0										450.0										500.0										522.0									
曲線	R=20										R=15																																																																																																													
路面	S																																								G																																																		S																													
	1										2										3										4										5										6										7										8										9										10																													

株式会社バスコ調製

益田市

撮影 昭和 59 年 5 月  
測図 昭和 60 年 10 月オートグラフ A7、ステレオプロッター A8

座標系 第三系  
等高線間隔 1 m



この地図は、建設省国土地理院長の承認を得て、同院所管の測量標及び測量成果(基準点)を使用して調製したものである。  
(承認番号)昭58.中令第 83 号