

益田市道路現況平面図(台帳図)

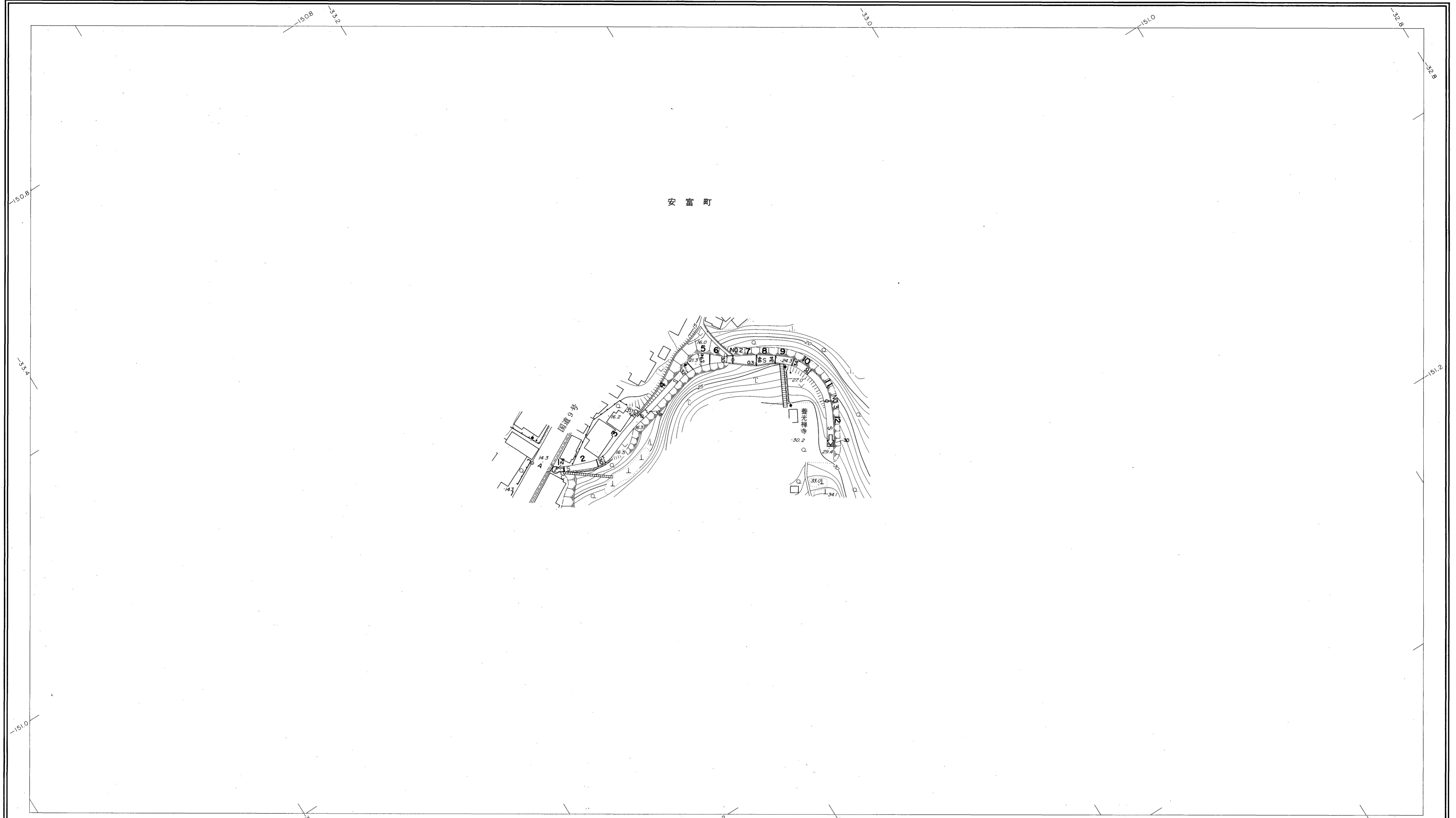
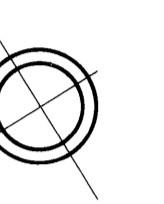
10-16安富札幌線 1/1

昭和六十年十月三十一日調製
 平成元年三月三十一日調製
 平成二年三月三十一日調製
 平成十八年三月三十一日調製

1

行政区画

島根県
 益田市



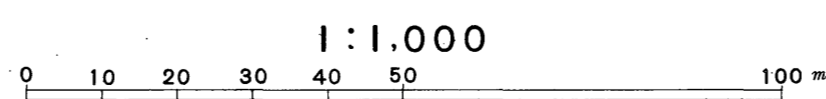
勾配	4.6%					11.4%					9.4%					11.0%									
幅員	2.4					2.8					3.2					3.0					3.0				
距離	0.0					50.0					100.0					150.0					170.0				
曲線	R=10					R=15					R=15					R=15					R=15				
路面	C					S					S					S					S				

株式会社パスコ調製

益田市

撮影 昭和 59 年 5 月
 測図 昭和 60 年 10 月 オートグラフ A7, ステレオプロッター A8
 修正 平成 元年 3 月
 修正 平成 2 年 3 月
 修正 平成 18 年 3 月

座標系 第三系
 等高線間隔 1 m



この地区は、建設省国土地理院長の承認を得て、同院所管の測量標及び測量成果(基準点)を使用して調製したものである。
 (承認番号) 昭58. 中公第 83 号