

# 益田市道路現況平面図(台帳図)

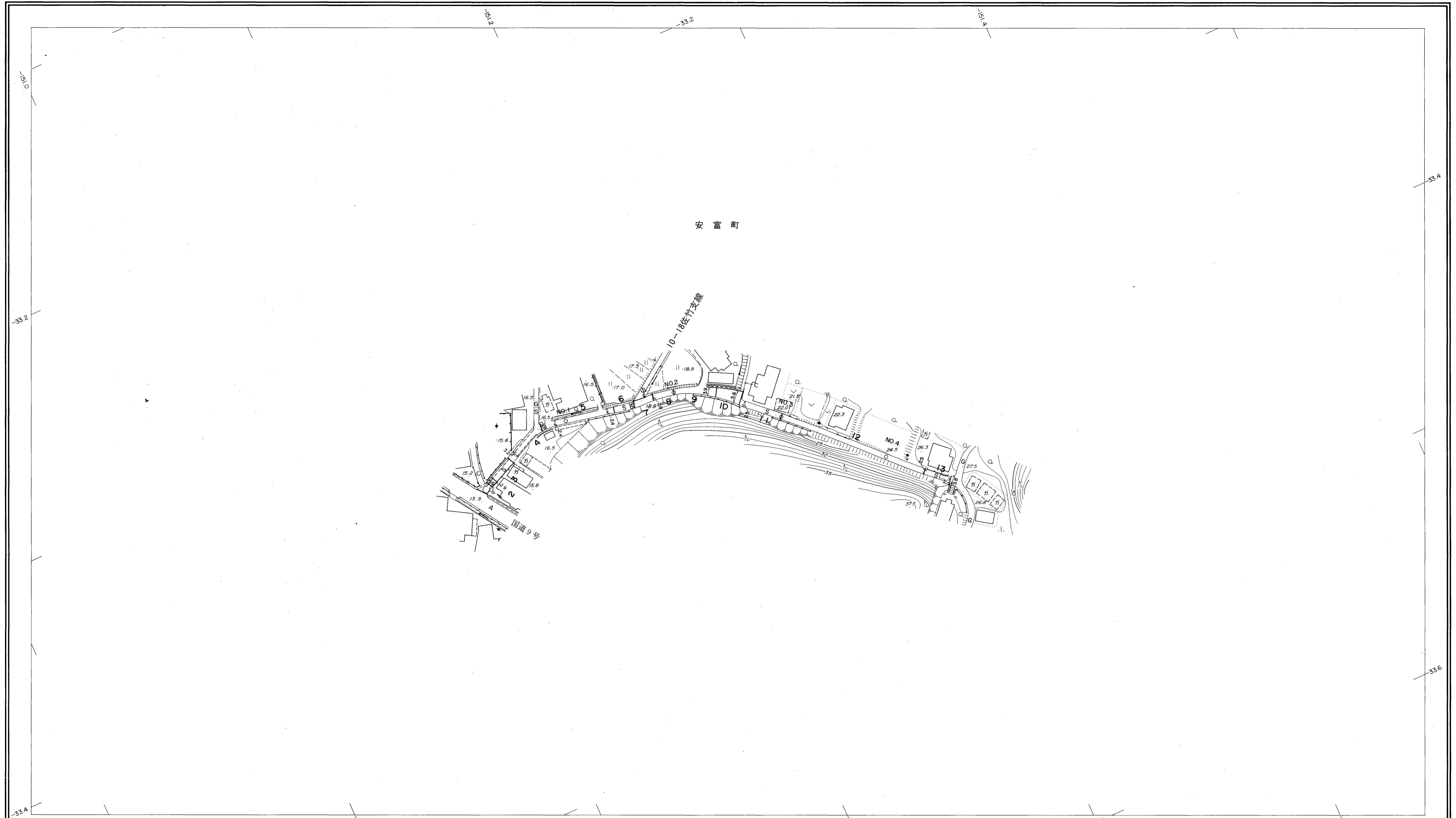
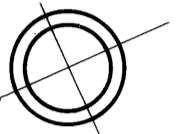
10-17佐竹線 1/1

昭和六十年十月三十一日調製  
平成三年三月三十一日調製

1

行政区画

島根県  
益田市



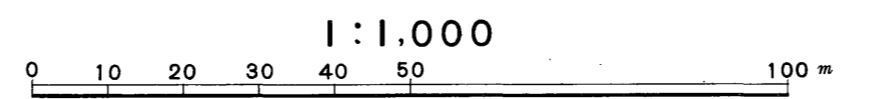
勾配	1.8%						5.2%						5.6%						4.8%						5.9%											
幅員	2.9						2.4						2.8						2.5						2.5						2.8					
距離	0.0						50.0						100.0						150.0						200.0						250.0					
曲線	R=25																																			
路面	C						S																													

株式会社バスコ調製

益田市

撮影 昭和59年5月  
測図 昭和60年10月オートグラフA7、ステレオプロッターA8  
修正 平成3年3月

座標系 第三系  
等高線間隔 1m



この地図は、建設省国土地理院長の承認を得て、同院所管の測量標及び測量成果(基準点)を使用して調製したものである。  
(承認番号) 昭58. 中公第 83 号