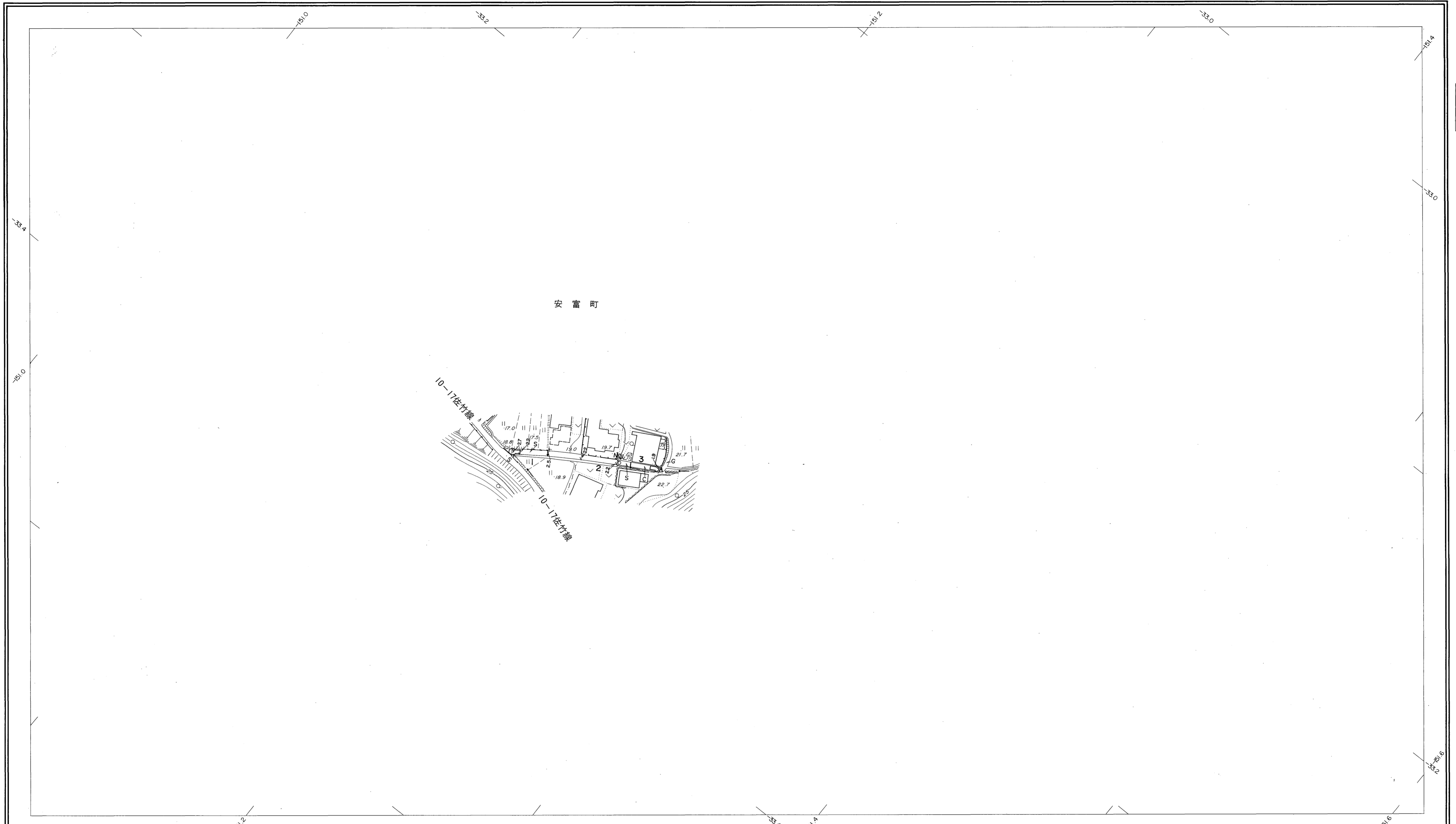
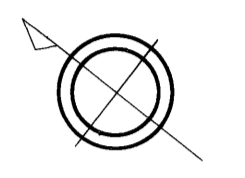


# 益田市道路現況平面図(台帳図)

10-18佐竹支線 1/1

昭和六十年十月三十一日調製  
平成元年三月三十一日調製

行政区画  
島根県  
益田市



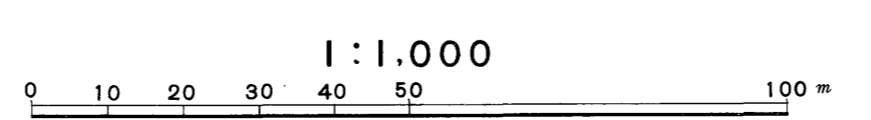
勾配	2.4%			6.8%		
幅員	2.7	2.2	1.9			
距離	0.0	5.00	6.90			
曲線	[Diagram showing curve segments]					
路面	[Diagram showing road surface segments S and C]					

株式会社バスコ調製

益田市

撮影 昭和 59 年 5 月  
測図 昭和 60 年 10 月オートグラフ A7, ステレオプロッター A8  
修正 平成元年 3 月

座標系 第三系  
等高線間隔 1m



この地図は、建設省国土地理院長の承認を得て、同院所管の測量標及び測量成果(基準点)を使用して調製したものである。  
(承認番号) 昭58. 中公第 83 号