

益田市道路現況平面図(台帳図)

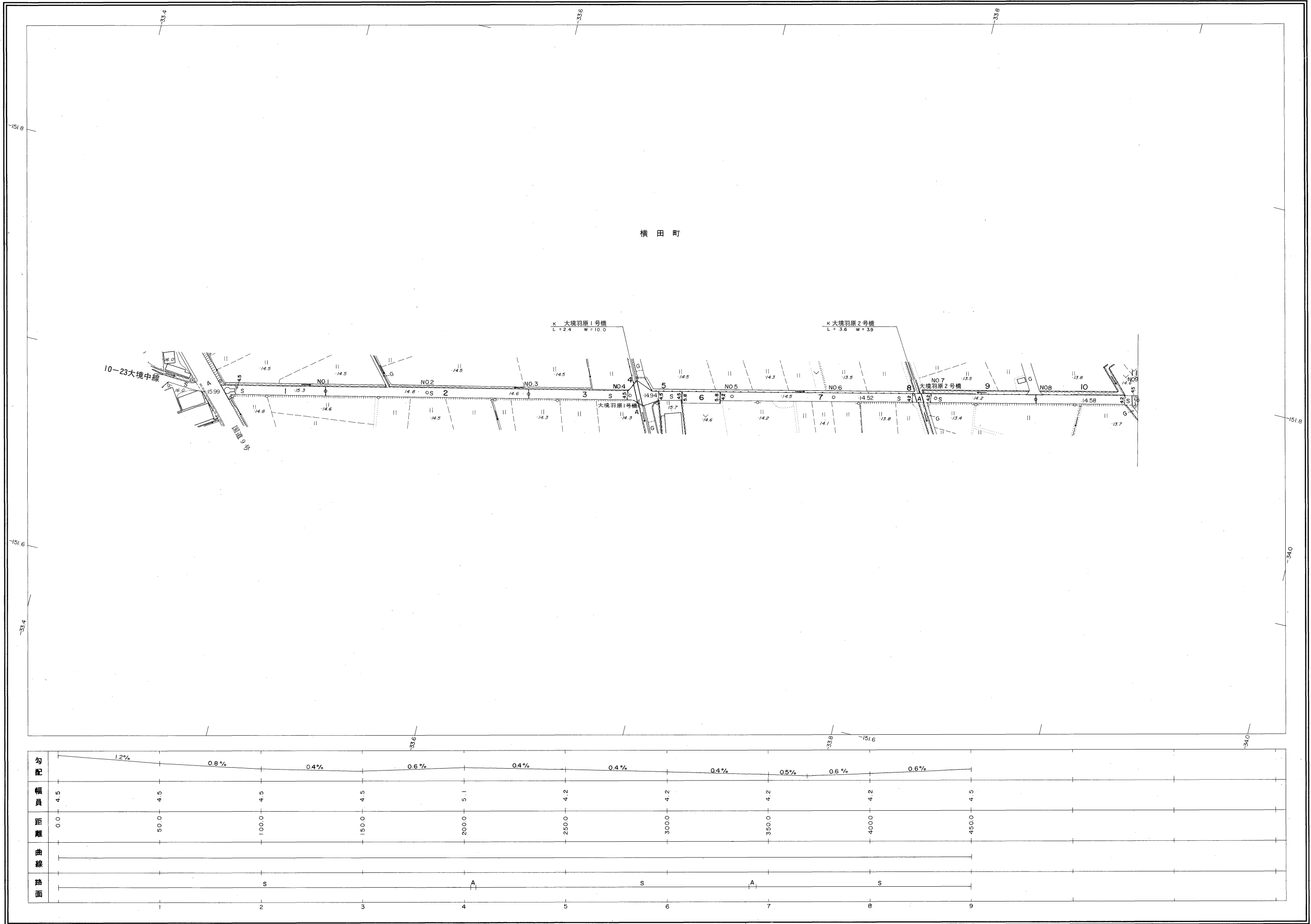
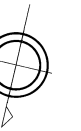
10-22大境金地線 1/2

昭和六十年十月三十一日調製

1 2

行政区画

島根県
益田市



勾配	1.2%		0.8%		0.4%		0.6%		0.4%		0.4%		0.4%		0.5%		0.6%		0.6%	
幅員	4.5		4.5		4.5		4.5		5.1		4.2		4.2		4.2		4.2		4.5	
距離	0.0		50.0		100.0		150.0		200.0		250.0		300.0		350.0		400.0		450.0	
曲線																				
路面																				

株式会社パスコ調製

益
田
市

撮影 昭和 59 年 5 月
測 図 昭和 60 年 10 月オートグラフA7、ステレオプロッターA8

座 標 系 第三系
等高線間隔 1m

1:1,000

0 10 20 30 40 50 100 m

この地図は、建設省国土地理院長の承認を得て、同院所管の測量標及び測量成果(基準点)を使用して調製したものである。
(承認番号) 昭58. 中公第 83 号

益田市道路現況平面図(台帳図)

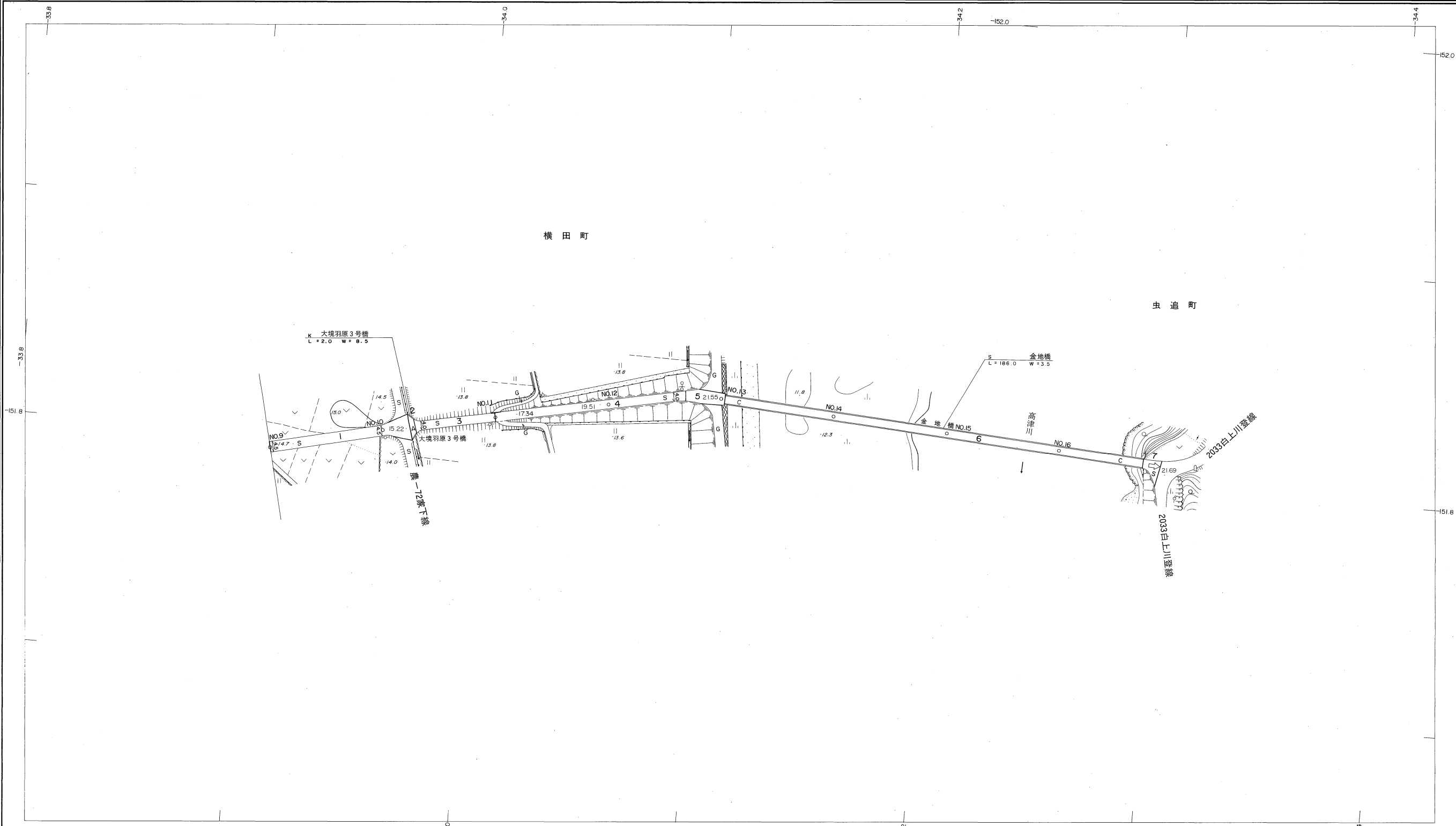
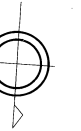
10-22大境金地線 2/2

昭和六十年十月三十一日調製

1 2

行政区画

島根県
益田市



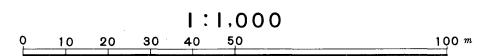
勾配	0.8%		4.0%		5.4%		3.6%		0.0%		0.0%		0.0%		0.2%	
幅員	4.5	4.5	4.0	4.0	4.5	3.5	3.5	3.5	3.5	3.5	3.5	3.5	3.5	3.5	3.5	3.5
距離	450.0	500.0	550.0	600.0	650.0	700.0	750.0	800.0	845.0	845.0	845.0	845.0	845.0	845.0	845.0	845.0
曲線	—															
路面	S		A		S		C		S		S		S		S	
	9	10	11	12	13	14	15	16	16	16	16	16	16	16	16	16

株式会社バスコ調製

益田市

撮影 昭和59年5月
測図 昭和60年10月オートグラフA7, ステレオプロッターA8

座標系 第三系
等高線間隔 1m



この地図は、建設省国土地理院長の承認を得て、同院所管の測量標及び測量成果(基準点)を使用して調製したものである。
(承認番号)昭58, 中公第 83 号