
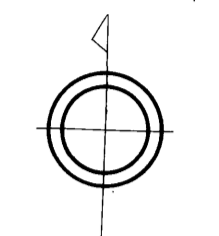


益田市道路現況平面図(台帳図)

10-23大境中線 1/1

昭和六十一年十月三十一日調製
平成六年三月三十一日調製

行政区画
島根県
益田市



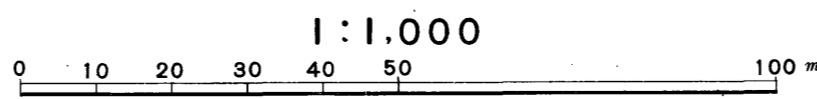
勾配	4.3%	
幅員	2.5	2.5
距離	0.0	23.0
曲線	R=10	
路面	S	

株式会社バスコ調製

益田市

撮影 昭和 59 年 5 月
測図 昭和 60 年 10 月 オートグラフ A7, ステレオプロッター A8

座標系 第三系
等高線間隔 1m



この地図は、建設省国土地理院長の承認を得て、同院所管の測量標及び測量成果(基準点)を使用して調製したものである。
(承認番号)昭58.中公第 83 号