

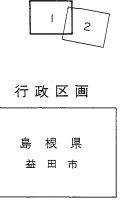
益田市道路現況平面図(台帳図)

10-24大境線 1/2

昭和六十年十月三十一日調製
 平成二年三月三十一日調製
 平成八年三月三十一日調製
 平成十一年三月三十一日調製

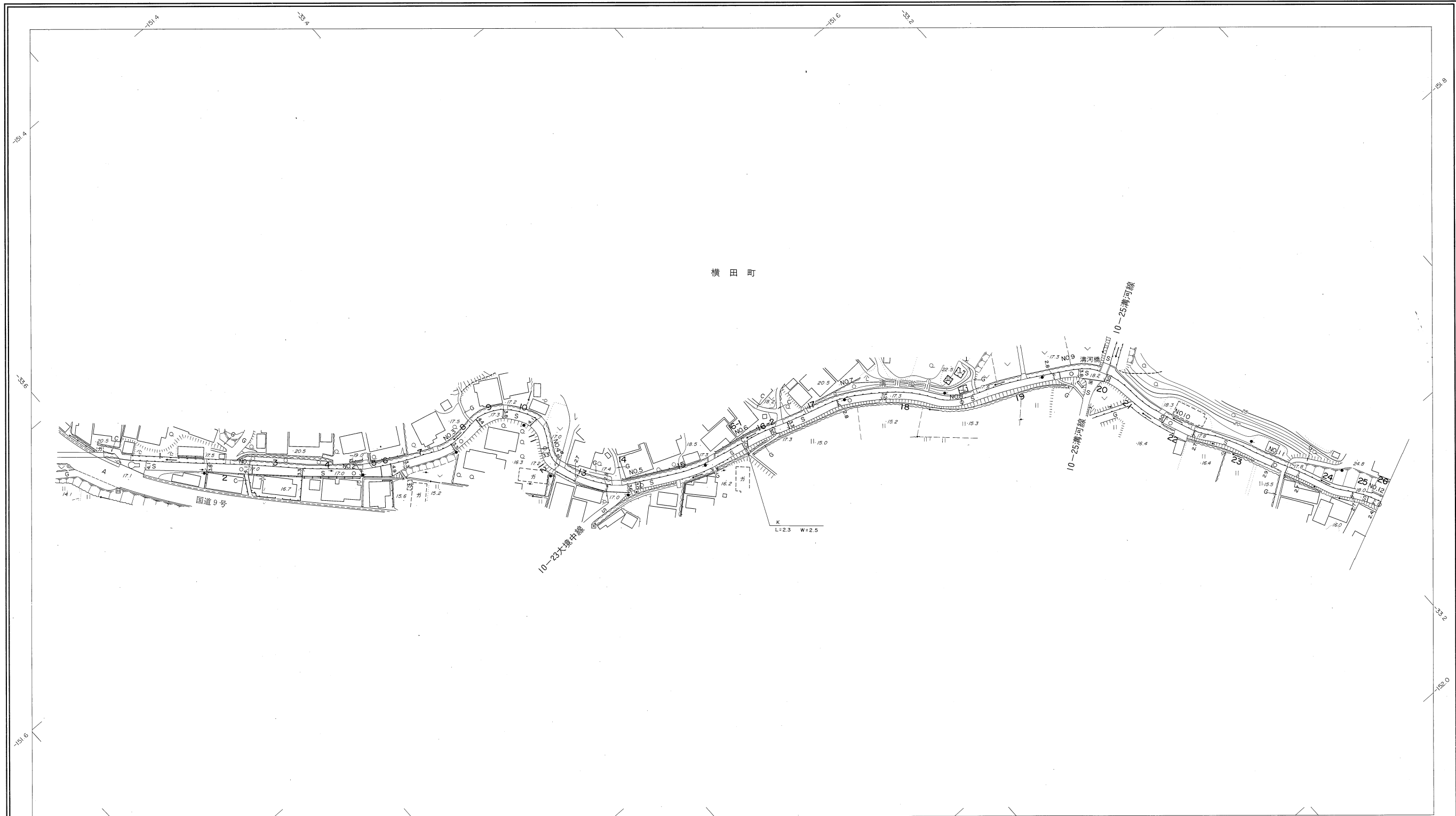
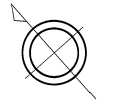
平成十五年三月三十一日調製
 平成二十三年三月三十一日調製
 平成二十八年三月三十一日調製

株式会社パソコ調製



行政区画

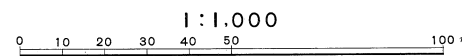
島根県
益田市



勾配	0.2% 0.0% 0.4% 0.0% 0.0% 0.2% 0.0% 0.4% 0.8% 0.2% 0.0% 0.4%												
幅員	4.1	4.1	3.1	3.5	3.5	3.0	2.5	2.8	2.8	3.2	2.9	2.7	2.4
距離	0.0	50.0	100.0	150.0	200.0	250.0	300.0	350.0	400.0	450.0	500.0	550.0	600.0
曲線	R=5			R=15	R=10	R=10				R=25			
路面	s												

撮影 昭和 59 年 5 月
 測図 昭和 60 年 10 月 オートグラフ A7, ステレオプロッター A8
 修正 平成 2 年 3 月 修正 平成 23 年 3 月
 修正 平成 8 年 3 月 修正 平成 28 年 3 月
 修正 平成 11 年 3 月
 修正 平成 15 年 3 月

座標系 第三系
 等高線間隔 1m



この地図は、建設省国土地理院長の承認を得て、同院所管の測量標及び測量成果(基準点)を使用して調製したものである。
 (承認番号) 昭58. 中公第 83 号

益
田
市

益田市道路現況平面図(台帳図)

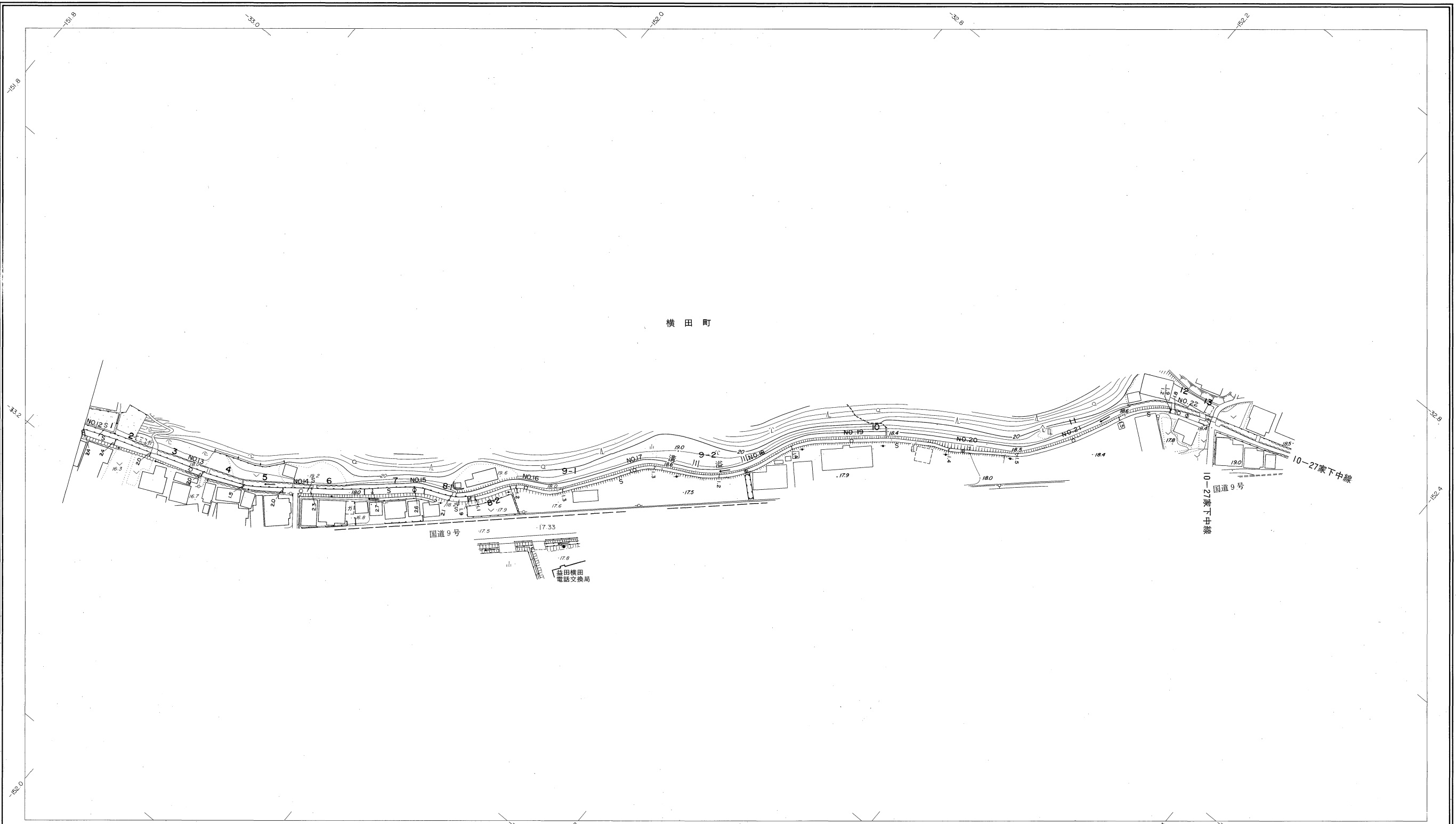
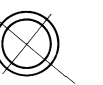
10-24大境線 2/2

昭和六十年十月三十一日調製
 昭和六十一年三月三十一日調製
 平成二年三月三十一日調製
 平成四年三月三十一日調製

1 2

行政区画

島根県
 益田市



横田町

国道9号

益田横田
 電話交換局

10-27家下中線
 国道9号


勾配	0.0%											0.0%	0.2%	0.8%	0.2%	0.2%	0.2%	0.2%	0.2%	0.2%	0.6%
幅員	2.4	2.0	2.3	2.6	1.2	1.3	1.3	1.4	1.4	1.5	2.0	3.0									
距離	600.0	650.0	700.0	750.0	800.0	850.0	900.0	950.0	1000.0	1050.0	1100.0	114.5									
曲線												R=25	R=15	R=15	R=25	R=30	R=30	R=30			
路面	S											S	S	S	S	S	S				
	12	13	14	15	16	17	18	19	20	21	22										

株式会社バスコ調製

益田市

撮影 昭和59年5月
 測図 昭和60年10月オートグラフA7、ステレオプロッターA8
 修正 昭和61年4月
 修正 平成2年3月
 修正 平成4年3月

座標系 第三系
 等高線間隔 1m



この地図は、建設省国土院院長の承認を得て、同院所管の測量標及び測量成果(基準点)を使用して調製したものである。
 (承認番号)昭58.中公第83号