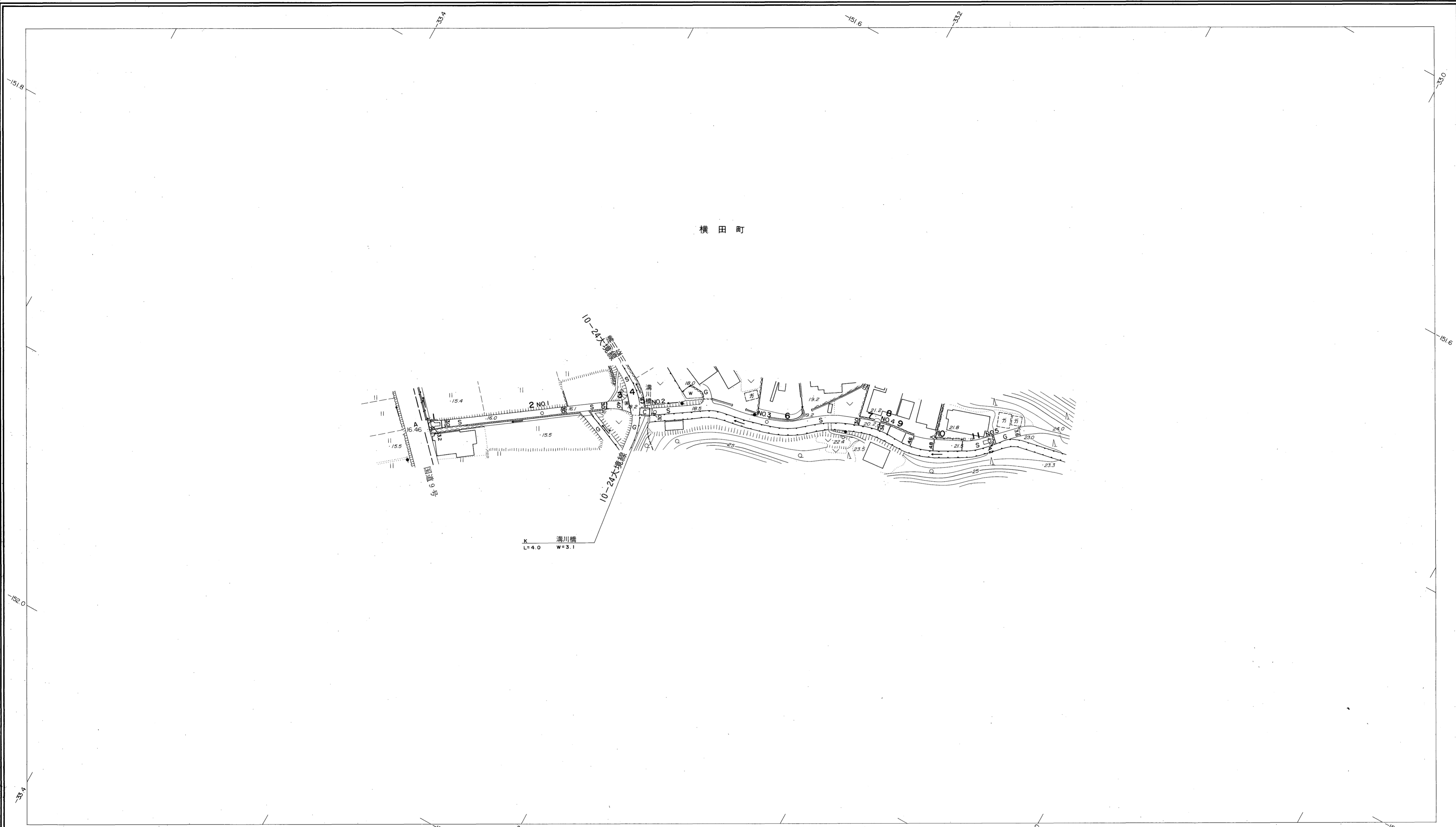
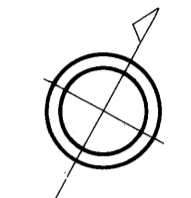


# 益田市道路現況平面図(台帳図)

10-25溝河線 1/1

昭和六十年十月三十一日調製  
平成六年三月三十一日調製

行政区画  
島根県  
益田市



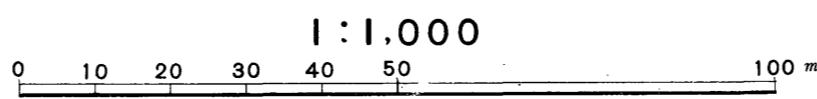
勾配	1.0%					4.6%					1.0%					2.8%					4.0%									
幅員	3.2					3.0					3.0					3.0					3.4					4.2				
距離	0.0					50.0					100.0					150.0					200.0					250.0				
曲線																														
路面	S					C					S					S					S									
	1					2					3					4					5									

株式会社パスコ調製

益田市

撮影 昭和 59 年 5 月  
測図 昭和 60 年 10 月オートグラフ A7, ステレオプロッター A8

座標系 第三系  
等高線間隔 1m



この地図は、建設省国土地理院長の承認を得て、同院所管の測量標及び測量成果(基準点)を使用して調製したものである。  
(承認番号)昭58.中公第 83 号