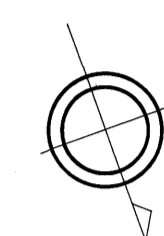


益田市道路現況平面図(台帳図)

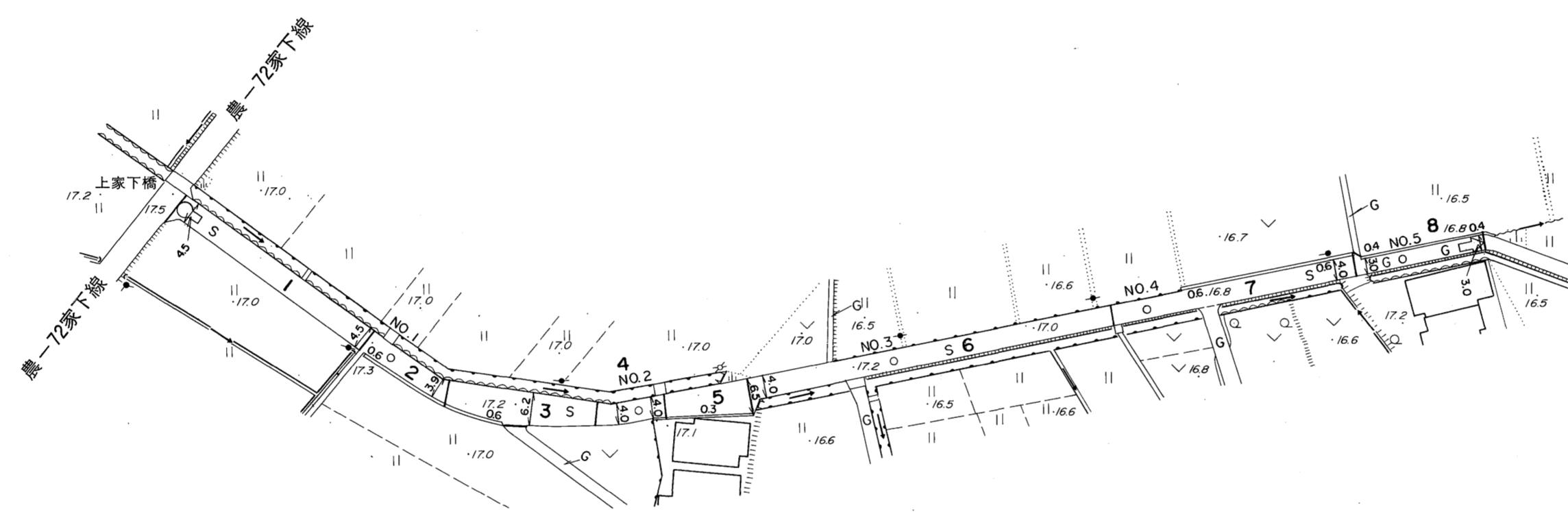
10-26下家下線 1/1

昭和六十年十月三十一日調製

行政区画
島根県
益田市



横田町



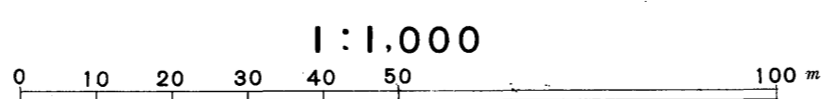
勾配	0.4%								0.2%		0.2%		0.6%		0%		0%	
幅員	4.5	4.3	4.0	4.0	4.0	4.0	3.0	3.0										
距離	0.0	50.0	100.0	150.0	200.0	250.0	266.0											
曲線	—																	
路面	S																	

株式会社バスコ調製

益田市

撮影 昭和 59 年 5 月
測 図 昭和 60 年 10 月オートグラフ A7, ステレオプロッター A8

座 標 系 第三系
等高線間隔 1m



この地図は、建設省国土地理院長の承認を得て、同院所管の測量標及び測量成果(基準点)を使用して調製したものである。
(承認番号) B258, 中公第 83 号