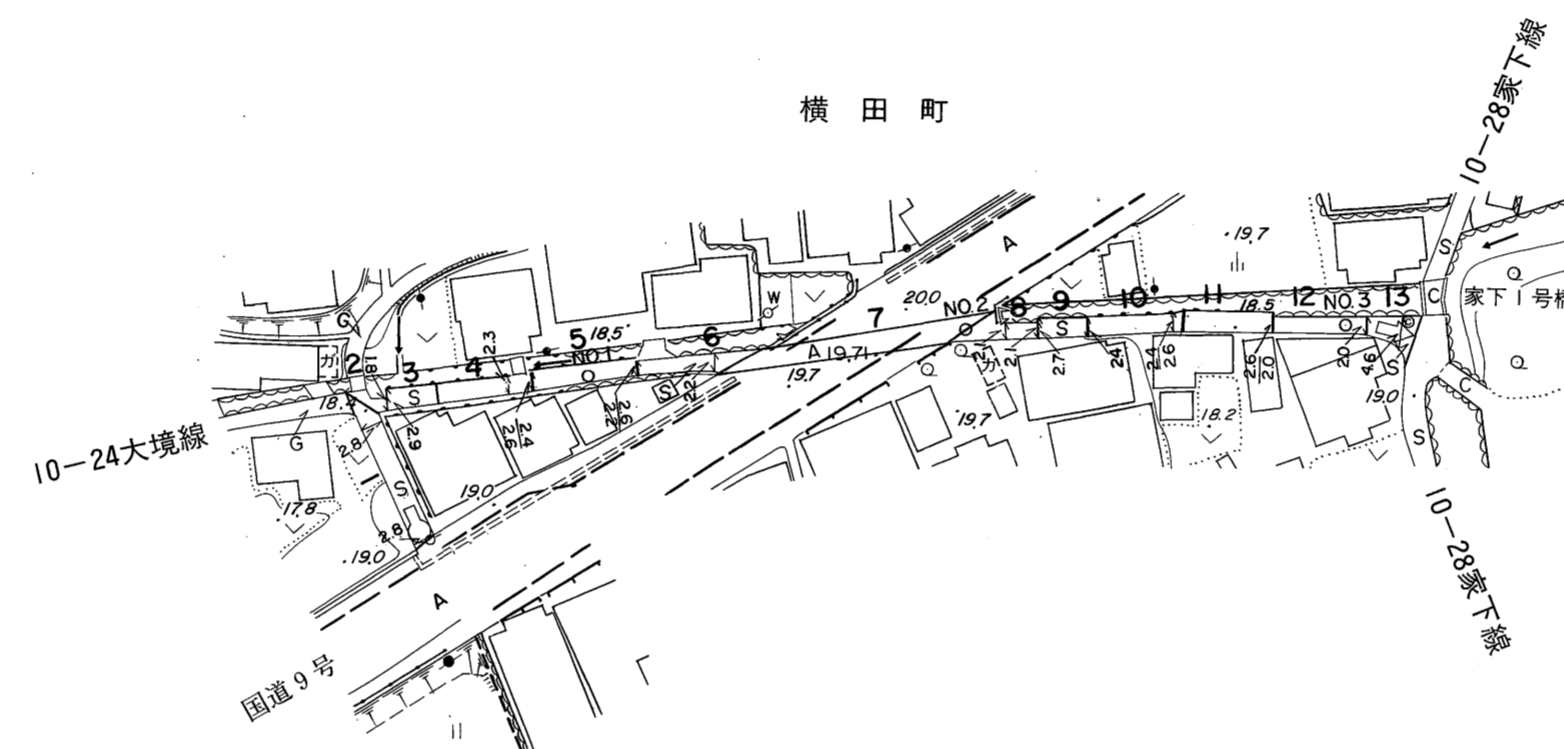
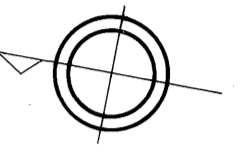


益田市道路現況平面図(台帳図)

10-27家下中線 1/1

行政区画
島根県
益田市



勾配	3.0%	2.6%	0.0%	1.1%	
幅員	2.5	2.6	2.2	2.0	4.6
距離	0.0	50.0	100.0	150.0	159.0
曲線	—				
路面	S A S				

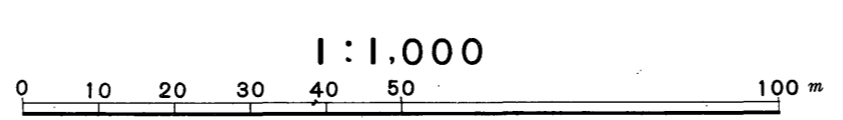
昭和六十年十月三十一日調製
平成元年三月三十一日調製
平成五年三月三十一日調製
平成六年三月三十一日調製
平成二十四年三月三十一日調製

株式会社パスコ調製

益田市

撮影 昭和59年5月
測図 昭和60年10月オートグラフA7、ステレオプロッターA8
修正 平成元年3月
修正 平成5年3月
修正 平成24年3月

座標系 第三系
等高線間隔 1m



この地図は、建設省国土地理院長の承認を得て、同院所管の測量標及び測量成果(基準点)を使用して調製したものである。
(承認番号)昭58.中公第83号