

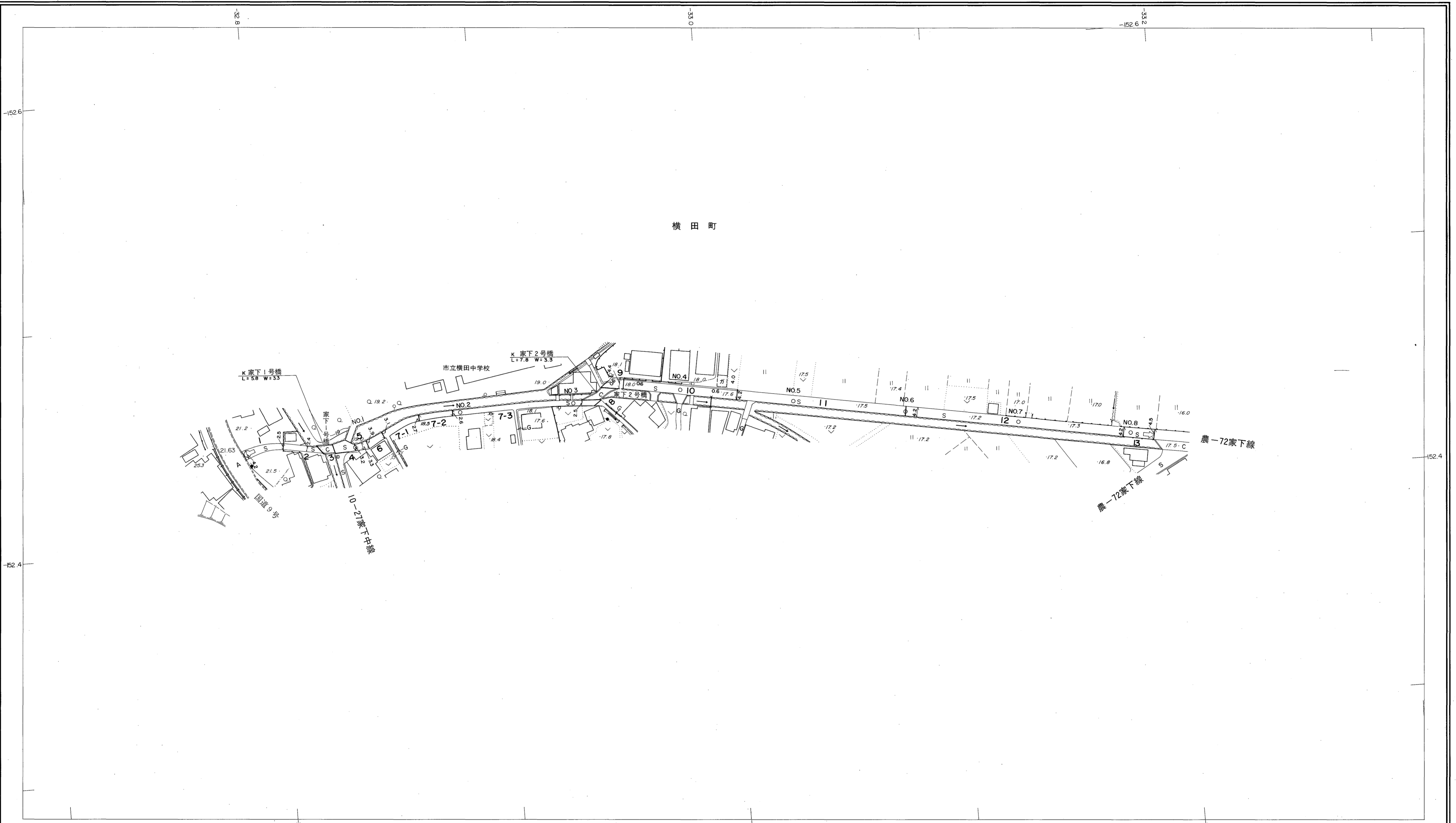
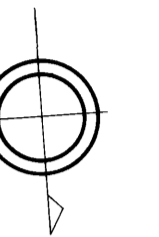
益田市道路現況平面図(台帳図)

10-28家下線 1/1



行政区画

島根県
益田市



勾配	4.8%		1.4%		0.6%		0.8%		0.4%		0.2%		0.2%		0.2%		0.9%	
幅員	4.2	3.2	2.5	2.5	4.0	4.2	4.2	4.2	4.2	4.2	4.3	4.5						
距離	0.0	50.0	100.0	150.0	200.0	250.0	300.0	350.0	400.0	411.0								
曲線	R=25		R=10		R=10													
路面	S		C		S		C		S		S		S		S		S	

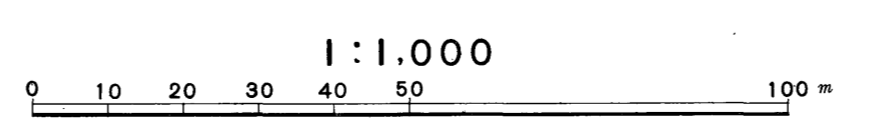
昭和六十一年十月三十一日調製
平成二年三月三十一日調製
平成六年三月三十一日調製
平成十二年三月三十一日調製

平成十四年三月三十一日調製
平成二十四年三月三十一日調製

株式会社バスコ調製

撮影 昭和 59 年 5 月
測図 昭和 60 年 10 月オートグラフ A7, ステレオプロッター A8
修正 平成 2 年 3 月
修正 平成 12 年 3 月
修正 平成 14 年 3 月
修正 平成 24 年 3 月

座標系 第三系
等高線間隔 1m



この地図は、建設省国土地理院長の承認を得て、同院所管の測量標及び測量成果(基準点)を使用して調製したものである。
(承認番号) 昭58. 中公第 83 号

益
田
市