

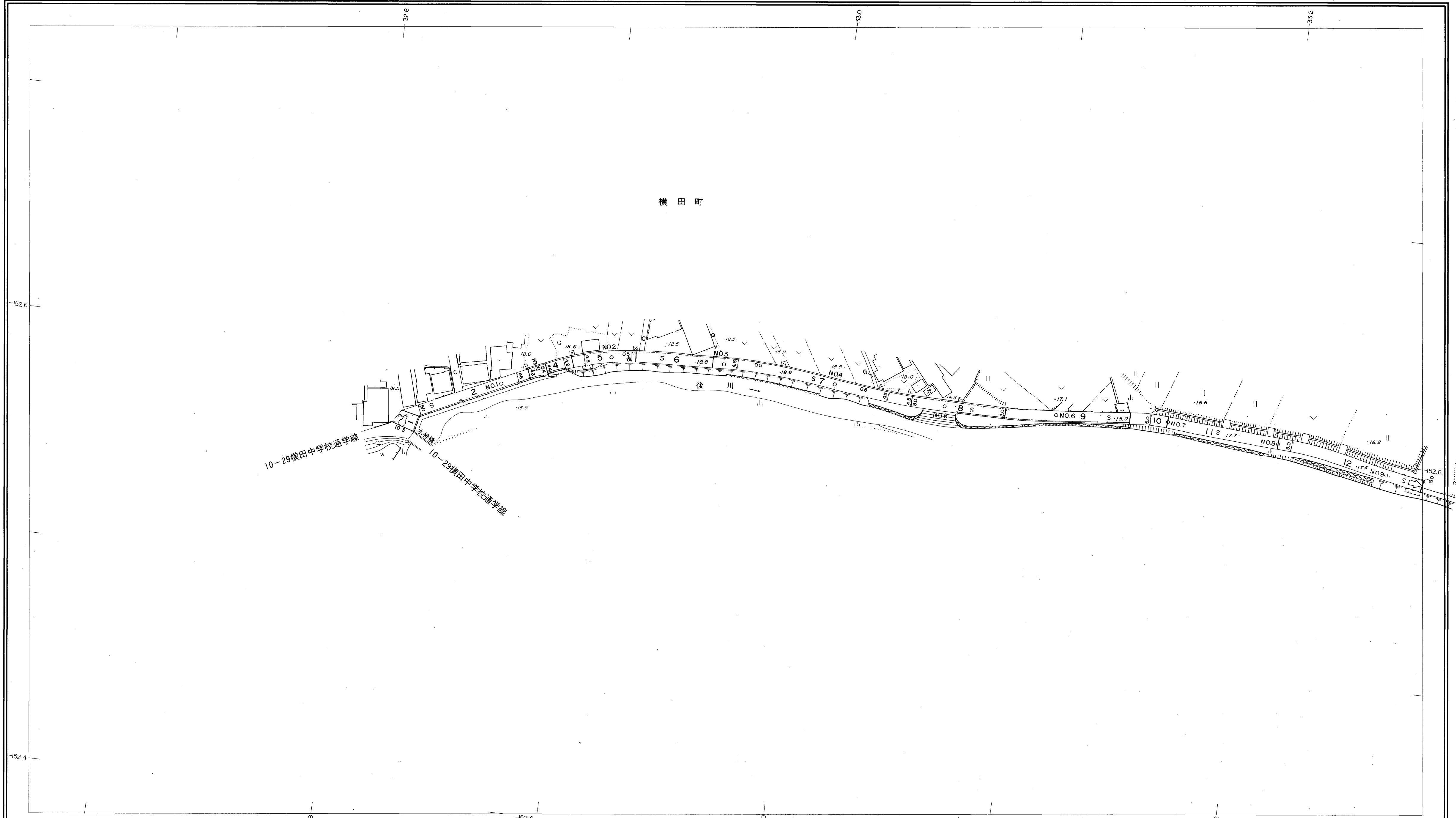
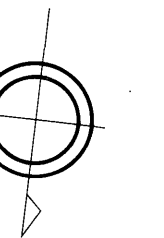
# 益田市道路現況平面図(台帳図)

10-30沖中線 1/1



行政区画

島根県  
益田市



勾配	0.4%		0.4%		0.4%		0.4%		0.4%		0.5%		0.5%		0.5%		0.5%	
幅員	5.0	4.8	4.6	4.5	4.5	5.0	5.0	5.0	5.0	5.0	5.0	5.0	5.0	5.0	5.0	5.0	5.0	
距離	0.0	50.0	100.0	150.0	200.0	250.0	300.0	350.0	400.0	450.0	467.4							
曲線	R=10																	
路面	S		S		S		S		S		G		G		G		G	

昭和六十一年十月三十一日調製  
平成八年三月三十一日調製  
平成九年三月三十一日調製  
平成十二年三月三十一日調製

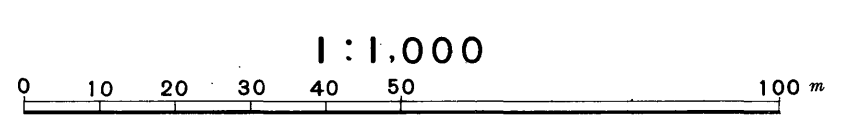
平成十六年三月三十一日調製  
平成十七年三月三十一日調製  
平成二十一年三月三十一日調製

株式会社パスコ調製

益田市

撮影 昭和59年5月  
測図 昭和60年10月オートグラフA7, ステレオプロッターA8  
修正 平成8年3月 修正 平成17年3月  
修正 平成9年3月 修正 平成21年3月  
修正 平成12年3月  
修正 平成16年3月

座標系 第三系  
等高線間隔 1m



この地図は、建設省国土地理院長の承認を得て、同院所管の測量標及び測量成果(基準点)を使用して調製したものである。  
(承認番号) 昭58. 中公第 83 号