

益田市道路現況平面図(台帳図)

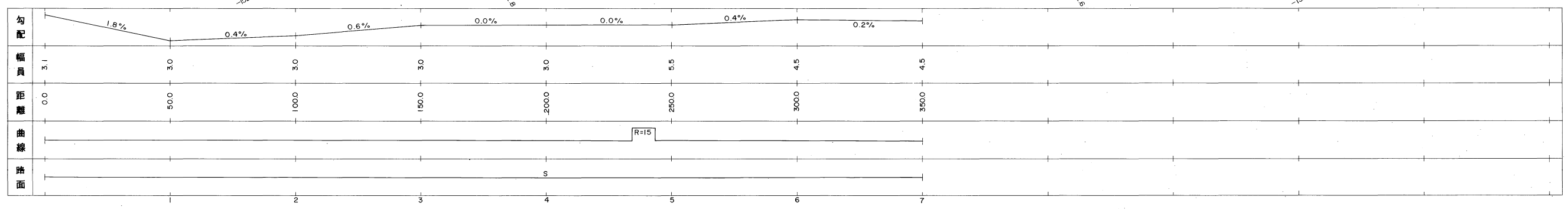
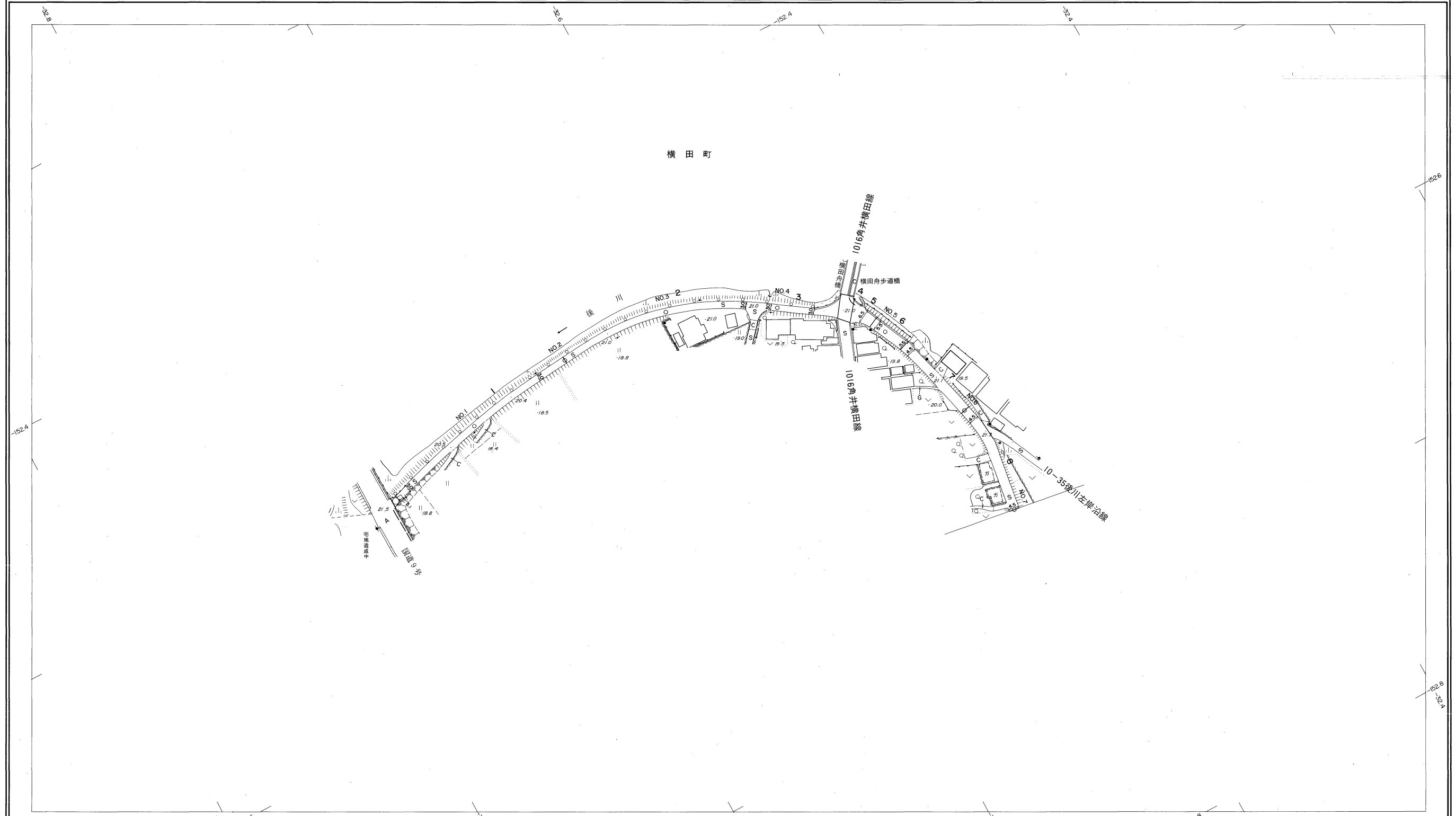
10-34 中原和江線 1/2

昭和六十年十月三十一日調製



行政区画

島根県
益田市

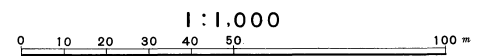


株式会社バスコ調製

益田市

撮影 昭和59年5月
測図 昭和60年10月オートグラフA7, ステレオプロッターA8

座標系 第三系
等高線間隔 1m



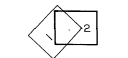
この地図は、建設省国土地理院長の承認を得て、同院所管の測量標及び測量成果(基準点)を使用して調製したものである。
(承認番号) 昭58、中公第 83 号

益田市 道路現況平面図(台帳図)

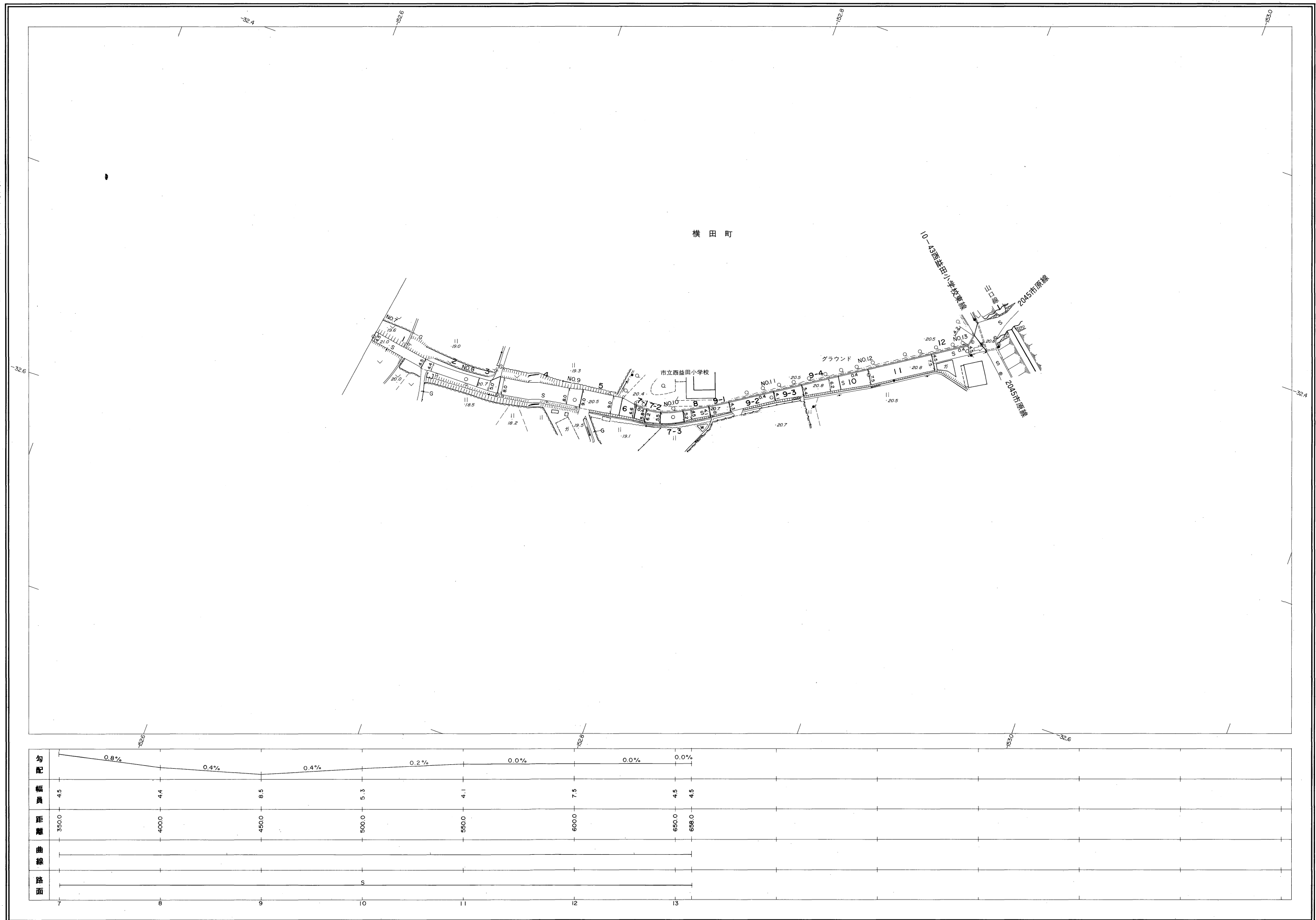
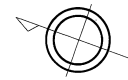
10-34中原和江線 2/2

昭和六十一年十月三十一日調製
 昭和六十一年三月三十一日調製
 平成十六年三月三十一日調製
 平成十八年三月三十一日調製

平成十九年三月三十一日調製
 平成二十四年三月三十一日調製
 平成二十六年三月三十一日調製



行政区画
 島根県
 益田市



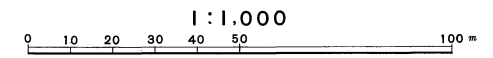
勾配	0.8% 0.4% 0.4% 0.2% 0.0% 0.0% 0.0%												
幅員	4.5	4.4	4.5	5.3	4.1	7.5	4.5	4.5					
距離	3500	4000	4500	5000	5500	6000	6500	6550					
曲線	[Diagrammatic representation of curve data]												
路面	[Diagrammatic representation of pavement data]												
	7	8	9	10	11	12	13						

株式会社バスコ調製

益田市

撮影 昭和59年5月
 測図 昭和60年10月オートグラフA7, ステレオプロッターA8
 修正 昭和61年4月 修正 平成24年3月
 修正 平成16年3月 修正 平成26年3月
 修正 平成18年3月
 修正 平成19年3月

座標系 第三系
 等高線間隔 1m



この地図は、建設省国土地理院長の承認を得て、同院所管の測量標及び測量成果(基準点)を使用して調製したものである。
 (承認番号) 昭58. 中公第 83 号