
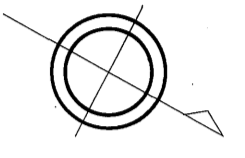


益田市道路現況平面図(台帳図)

10-36後川沿線 1/1

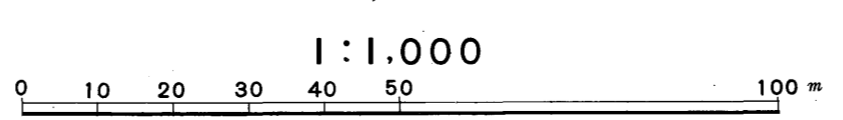
行政区画
島根県
益田市



勾配	0.4%		0.0%		0.4%		0.2%		0.6%		0.6%		0.2%		1.8%		1.6%		0.2%			
幅員	3.6		3.6		1.6		2.0		2.0		2.0		1.9		1.9		1.9		2.0		1.7	
距離	0.0		50.0		100.0		150.0		200.0		250.0		300.0		350.0		400.0		450.0		458.9	
曲線																						
路面	S																					

撮影 昭和59年5月
測図 昭和60年10月オートグラフA7, ステレオプロッターA8
修正 昭和61年4月
修正 平成14年3月

座標系 第三系
等高線間隔 1m



この地図は、建設省国土地理院長の承認を得て、同院所管の測量標及び測量成果(基準点)を使用して調製したものである。
(承認番号) 昭58. 中公第 83 号

昭和六十一年十月三十一日調製
昭和六十一年三月三十一日調製
平成十四年三月三十一日調製

株式会社パスコ調製

益田市