

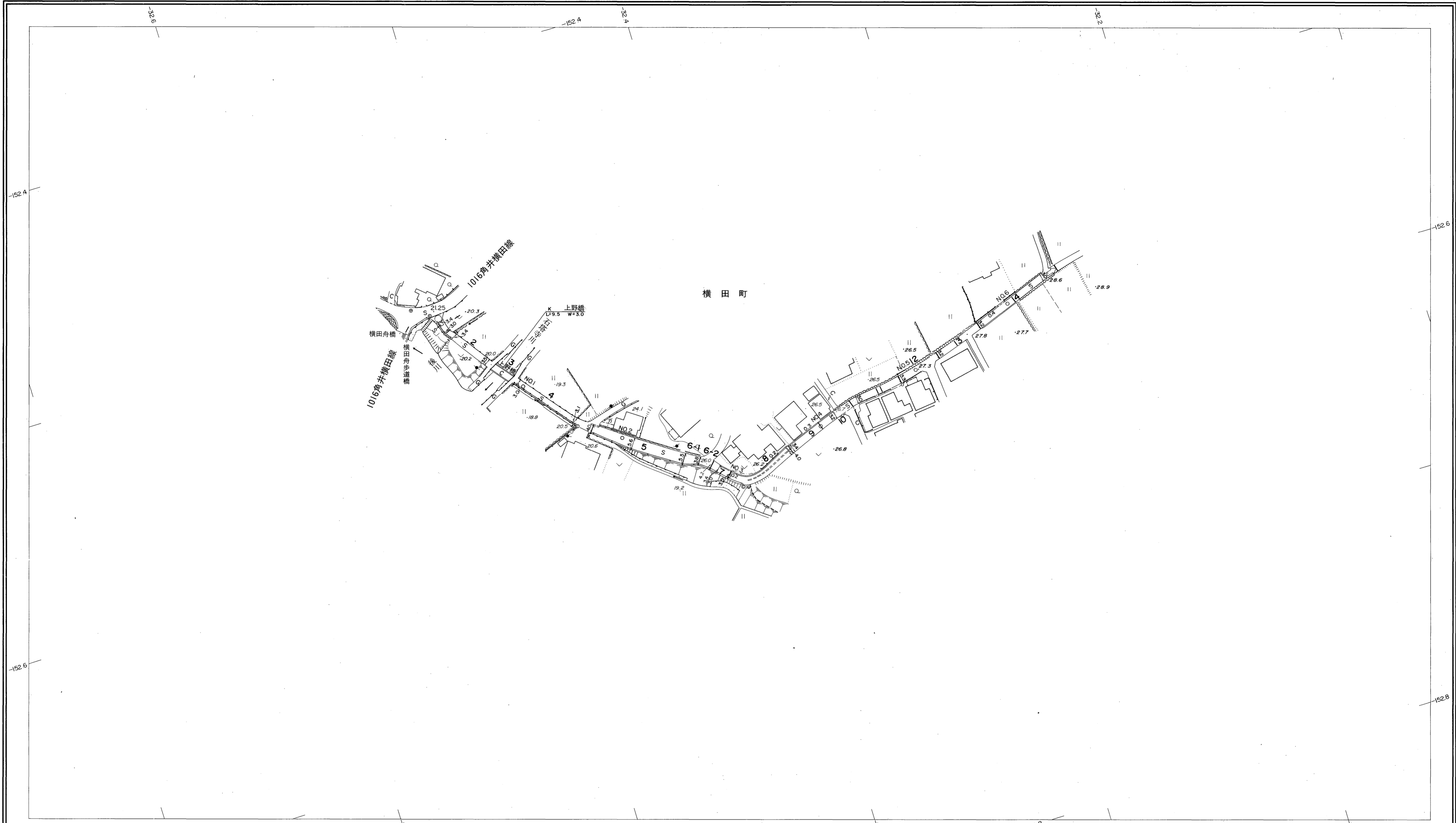
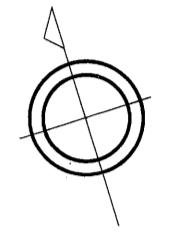
益田市道路現況平面図(台帳図)

10-37舟橋市原台線 1/1

昭和六十年十月三十一日調製
 昭和六十一年三月三十一日調製
 平成八年三月三十一日調製
 平成十年三月三十一日調製

平成十二年三月三十一日調製
 平成二十一年三月三十一日調製
 平成二十五年三月三十一日調製

行政区画
 島根県
 益田市



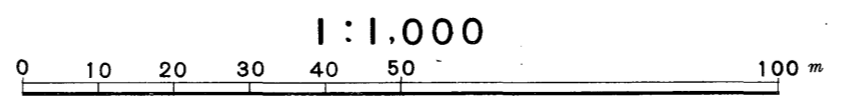
勾配	2.2%		4.2%		8.0%		0.6%		1.4%		1.8%	
幅員	3.0	3.0	5.0	3.0	3.2	3.3	3.1	3.0				
距離	0.0	50.0	100.0	150.0	200.0	250.0	300.0	325.6				
曲線			R=50		R=15							
路面	S		C		S		S					
	1	2	3	4	5	6	7	8	9	10	11	12

株式会社バスコ調製

益田市

撮影 昭和59年5月
 測図 昭和60年10月オートグラフA7, ステレオプロッターA8
 修正 昭和61年4月 修正 平成12年3月
 修正 平成8年3月 修正 平成22年3月
 修正 平成10年3月 修正 平成25年3月

座標系 第三系
 等高線間隔 1m



この地図は、建設省国土地理院長の承認を得て、同院所管の測量標及び測量成果(基準点)を使用して調製したものである。
 (承認番号)昭58.中公第83号